



















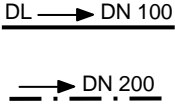
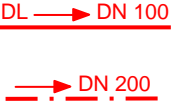


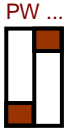
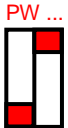
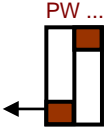
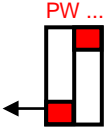












Darstellung der zu verwendenden Planzeichen




Nr.	Begriff	Planzeichen in farbiger Darstellung		Kennfarbe bei farbiger Darstellung	Bemerkungen
		vorhanden	geplant		
1	Grenzen	vorhanden	geplant		
1.1	Kreisgrenze			rosa	gilt generell
1.2	Entsorgungsgebietgrenze des Aufgabenträgers			orange	Übersichtskarte gemäß 2.4.2 RdErl. Übersichtspläne gemäß 2.4.3 und 2.4.4 RdErl.
1.3	Entsorgungs-, Versorgungs- oder Entwässerungsgebiete				
1.3.1	Teilentwässerungsgebiete			vorhanden: hellgrün geplant: hellrosa	Übersichtsplan gemäß 2.4.4 RdErl.
1.3.2	Grundstücke oder Gebiete, für die <b>nur</b> das gewerbliche und/oder industrielle Abwasser <b>nicht</b> durch öffentliche Abwasseranlagen beseitigt wird			schwarz	Lageplan gemäß 2.4.5 RdErl. (Tabelle 4.3.3)
1.3.3	Grundstücke oder Gebiete, bei denen noch keine endgültige Klärung über die Art der Abwasserbeseitigung (dezentral oder zentral) erfolgt ist			schwarz	Übersichtsplan gemäß 2.4.4 RdErl. Lageplan gemäß 2.4.5 RdErl.

1.3.4	Grundstücke oder Gebiete, die an die öffentliche Abwasseranlage angeschlossen werden sollen			gelb	Lageplan gemäß 2.4.5 RdErl. (Tabelle 4.2)
1.3.5	Grundstücke oder Gebiete, die <b>nicht</b> an die öffentliche Abwasseranlage angeschlossen werden sollen (Wohngrundstücke)			grün	Lageplan gemäß 2.4.5 RdErl. (Tabelle 4.3.1)
1.3.6	Grundstücke oder Gebiete, die <b>nicht</b> an die öffentliche Abwasseranlage angeschlossen werden sollen (Gewerbe oder Industrie)			gelbgrün	Lageplan gemäß 2.4.5 RdErl. (Tabelle 4.3.2)
1.4	Wasserschutzzonen			vorhanden: blau geplant: rot	Übersichtsplan gemäß 2.4.3 RdErl.
1.5	Vorranggebiete für Wassergewinnung			blau	Übersichtsplan gemäß 2.4.3 RdErl.
1.6	Überschwemmungsgebiete			festgesetzt: türkis geplant: rot	Übersichtsplan gemäß 2.4.3 RdErl.
2.	Gewässer			hellblau	Übersichtskarte gemäß 2.4.2 RdErl. Übersichtspläne gemäß 2.4.3 und 2.4.4 RdErl. Lageplan gemäß 2.4.5 RdErl.

3	Einleiten und Einbringen von Abwasser	vorhanden	geplant		
3.1	Kommunale Einleitstellen in oberirdische Gewässer (SW oder MW) mit Angabe der lfd. Nr. gemäß Tabelle 2.1			vorhanden: grün geplant: rot	Übersichtsplan gemäß 2.4.3 RdErl. (Tabelle 2.1)
3.2	Kommunale Einleitstellen in das Grundwasser (SW oder MW) mit Angabe der lfd. Nr. gemäß Tabelle 2.1			vorhanden: grün geplant: rot	Übersichtsplan gemäß 2.4.3 RdErl. (Tabelle 2.1)
3.3	Übergabestellen an andere Aufgabenträger (SW oder MW) mit Angabe der lfd. Nr. gemäß Tabelle 2.1			vorhanden: violett geplant: rot	Übersichtsplan gemäß 2.4.3 RdErl. (Tabelle 2.1)
3.4	Übernahmestellen von anderen Aufgabenträgern (SW oder MW) mit Angabe der lfd. Nr. gemäß Tabelle 2.1			vorhanden: violett geplant: rot	Übersichtsplan gemäß 2.4.3 RdErl. (Tabelle 2.1)
4.	Abwasseranlagen				
4.1	Abwasserkanäle				
4.1.1	Schmutzwasserkanal mit Angabe der Leitungsart (DL, FGL, VE), Nennweite und Richtung			vorhanden: braun geplant: rot	Lageplan gemäß 2.4.5 RdErl.
4.1.2	Mischwasserkanal mit Angabe der Nennweite und der Richtung			vorhanden: violett geplant: rot	Lageplan gemäß 2.4.5 RdErl.
4.1.3	Bürgermeisterkanal (BMK) mit Angabe der Richtung			vorhanden: violett geplant: rot	Lageplan gemäß 2.4.5 RdErl.

4.1.5	Verbindungsleitungen mit Angabe der Leitungsart (DL, FGL, FGDL, VE), Nennweite und Richtung  Schmutzwasserkanal  Mischwasserkanal			vorhanden: schwarz geplant: rot	Übersichtsplan gemäß 2.4.4 RdErl.
4.1.6	Düker			vorhanden: schwarz geplant: rot	Übersichtsplan gemäß 2.4.4 RdErl.
4.2	Bauwerke				
4.2.1	Pumpwerk ohne Notüberlauf			vorhanden: braun geplant: rot	Übersichtsplan gemäß 2.4.4 RdErl.
4.2.2	Pumpwerk mit Notüberlauf			vorhanden: braun geplant: rot	Lageplan gemäß 2.4.5 RdErl.

4.2.3	Kläranlagen				
4.2.3.1	Anlage mit mechanischer Abwasserreinigung			schwarz	
4.2.3.2	Anlage mit mechanisch- biologischer Abwasserreinigung			vorhanden: schwarz geplant: rot	Übersichtsplan gemäß 2.4.4 Rd. Erl. Lageplan gemäß 2.4.5 Rd. Erl.
4.2.3.3	Anlage mit mechanisch- biologischer Abwasserreinigung und weitergehender N- und/oder P- Eliminierung			vorhanden: schwarz geplant: rot	
	<u>Beispiel:</u> vorhandene Anlage mit mechanisch-biologischer Abwasserreinigung für die eine Erweiterung der Kapazität und der Ausbau auf N- und/oder P- Eliminierung geplant ist			schwarz/rot	
4.2.4	Regenüberlauf			vorhanden: schwarz geplant: rot	Lageplan gemäß 2.4.5 Rd. Erl.
4.2.5	Niederschlagswasserbehandlung  SK - Stauraumkanal RÜB - Regenüberlaufbecken RKB - Regenklärbecken RF - Filteranlagen RBF - Retentionsbodenfilter SD - Sedimentationsanlagen BD - Bodenpassagen	Beispiel:  	Beispiel:  	vorhanden: schwarz geplant: rot	Lageplan gemäß 2.4.5 Rd. Erl.

4.2.6	<p>Regenrückhaltung</p> <p>RK - Regenrückhaltekanäle  RV - Versickerungsanlagen  RVB - Anlagen mit kombinierter  Versickerungs- und Retentionsfunktion</p>	<p>Beispiel:</p> 	<p>Beispiel:</p> 	<p>vorhanden: schwarz geplant: rot</p>	<p>Lageplan gemäß 2.4.5 Rd. Erl.</p>
4.3	<p>Zukünftig wegfallend</p>			<p>schwarz</p>	<p>gilt generell</p>
	<p>Beispiel: Kläranlage zukünftig wegfallend</p>	