BDF 11 Nedlitz

Einrichtung: 2002

Lage

Gemarkung: Reesen

Landkreis: Jerichower Land

Nutzung:

Forst

Klima

Höhe über NN:	114 m
mittlere Jahrestemperatur:[1)]	9,8 °C (Station Wittenberg)
mittlerer Jahresniederschlag:[1)]	643 mm (Station Loburg)

Allgemeine Charakteristik

Landschaftseinheit:[2)]	Hochfläming
Bodenregion:[3)]	Altmoränenlandschaften
Bodenlandschaft:[3)]	Fläminghochfläche mit Ihle-Niederung, Reudener Bergen und Jüteboger Sandlössgürtel

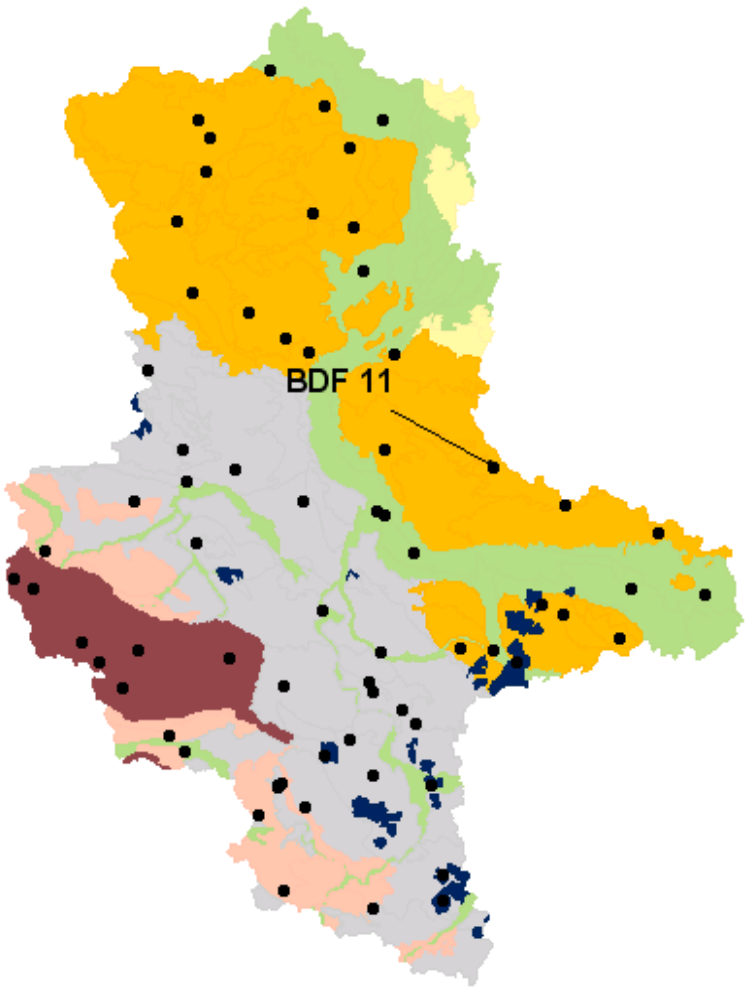

Abb. 1: Karte der Bodenregionen**Fehler! Textmarke nicht definiert.** mit BDF-Standorten

[1)] Daten des Regionalen Klimainformationssystems für Sachsen, Sachsen-Anhalt und Thüringen (ReKIS), Zeitraum 1988 bis 2017
[2)] aus „Die Landschaftsgliederung Sachsen-Anhalts. Ein Beitrag zur Fortschreibung des Landschaftsprogrammes des Landes Sachsen-Anhalt“ (Stand 01.01.2001)
[3)] aus „Bodenatlas Sachsen-Anhalt“, Geologisches Landesamt Sachsen-Anhalt, 1999
Weitere Angaben zu Bodenaufbau, -physik und – chemie unter www.lagb.sachsen-anhalt.de

1 Biologische Bodeneigenschaften

1.1 Entwicklung des Regenwurmbesatzes

Bodenzoologische Parameter werden erhoben, weil sie sich in Abhängigkeit vom Bodennutzungsregime sehr schnell ändern und deshalb einen hohen diagnostischen Wert haben.

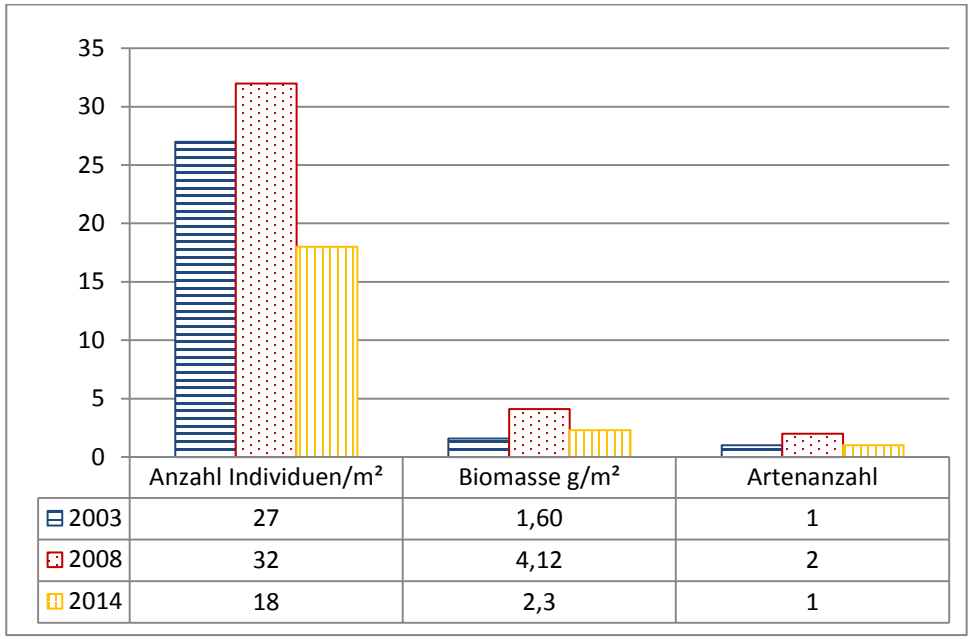

1.2 Entwicklung der mikrobiellen Biomasse und Bodenatmung

Bodenbiologische Parameter zeigen den Bewirtschaftungseinfluss und sonstige Umwelteinflüsse auf die Bodenchemie an, bevor Ertragsminderungen eintreten. Sie sind deshalb für den vorsorgenden Bodenschutz interessant.

Datum Probennahme	Tiefe cm	Basalatmung µg CO_2-C/g TS/h	Mikrobielle Biomasse µg Cmik/ g TS	Metabolischer Quotient CO_2 ng/µg C mik
07.04.2003	Auflage	25,65	1646,48	15,58
07.04.2003	0-5	1,95	253,89	7,68
20.03.2007	Auflage	15,64	741,53	21,09
20.03.2007	0-5	0,77	46,42	16,59

Datum Probennahme	Tiefe cm	Basalatmung µg CO_2-C/g TS/h	Mikrobielle Biomasse µg Cmik/ g TS	Metabolischer Quotient CO_2 ng/µg C mik
30.03.2011	Auflage	15,83	1118,49	14,15
30.03.2011	0-5	0,85	30,63	27,75
10.03.2015	Auflage	29,70	1794,49	16,55
10.03.2015	0-5	0,88	73,48	11,98

Basalatmung: Kohlendioxid (CO_2)-Abgabe der Bodenorganismen
Mikrobielle Biomasse: Anteil lebender, physiologisch aktiver Mikroorganismen im Boden
Metabolischer Quotient: zeigt die Effektivität des mikrobiellen Stoffwechsels an;
je niedriger der Quotient, desto effizienter die mikrobiellen Umsatzleistungen

2 Chemische Bodeneigenschaften

2.1 Gehalt an organischen Schadstoffen

Datum Probennahme	Tiefe cm	beta – HCH mg/kg TM	HCB mg/kg TM	PCB_6 mg/kg TM	Benzo(a)pyren mg/kg TM	PCDD/F ng I-TEQ (NATO/CCMS)/kg TM
04.06.2003	Auflage					5,12
04.06.2003	0-3					7,19
13.07.2010	Auflage	0,0017	0,0011	0,0126	0,008	
13.07.2010	0-10	0,0011	0,0009	0,0051	0,011	
13.07.2010	10-20	0,0005	0,0005	0,0008	0,005	
30.07.2014	Auflage	0,0007	0,0015	0,0155	0,006	
30.07.2014	0-10	0,0015	0,0009	0,0168	0,020	
30.07.2014	10-20	0,0005	0,0005	0,0132	0,008	
16.11.2015	Auflage					5,60
16.112015	0-5					7,30

2.2 Maßnahmen-, Prüf- und Vorsorgewerte nach Bundes-Bodenschutz- und Altlastenverordnung (BBodSchV)

Stoff	Wirkungspfad	Bodennutzungsart	Kategorie	Wert
Dioxine/Furane (PCDD/F)	Boden - Mensch	Kinderspielflächen	Maßnahmenwert	100 ng I-TEQ (NATO/CCMS)/kg TM
	Boden - Mensch	Park- u. Freizeitanlagen	Maßnahmenwert	1000 ng I-TEQ (NATO/CCMS)/kg TM
Benzo(a)pyren (PAK)	Boden - Mensch	Kinderspielflächen	Prüfwert	2 mg/kg TM
	Boden - Mensch	Park- u. Freizeitanlagen	Prüfwert	10 mg/kg TM
	Boden - Nutzpflanze	Ackerbau, Nutzgarten	Prüfwert	1 mg/kg TM
Hexachlorbenzol (HCB)	Boden - Mensch	Kinderspielflächen	Prüfwert	4 mg/kg TM
	Boden - Mensch	Park- u. Freizeitanlagen	Prüfwert	20 mg/kg TM
beta-Hexachlorcyclohexan (beta-HCH)	Boden - Mensch	Kinderspielflächen	Prüfwert	5 mg/kg TM
	Boden - Mensch	Park- u. Freizeitanlagen	Prüfwert	25 mg/kg TM
Polychlorierte Biphenyle (PBC_6)	Boden - Mensch	Kinderspielflächen	Prüfwert	0,4 mg/kg TM
	Boden - Mensch	Park- u. Freizeitanlagen	Prüfwert	2 mg/kg TM
	Boden - Nutzpflanze	Grünland	Maßnahmenwert	0,2 mg/kg TM

3 Mittlere Jahrestemperaturen und Niederschläge

Das nachfolgende Diagramm zeigt die 30-jährigen Mittelwerte ab 1961 für Niederschlag und Temperatur für die Messstationen, die der BDF am nähesten liegen. Es handelt sich dabei um Daten aus dem Regionalen Klimainformationssystem für Sachsen, Sachsen-Anhalt und Thüringen der Technischen Universität Dresden, Institut für Hydrologie und Meterologie (ReKIS). Für die Darstellung der Niederschläge sind die korrigierten Niederschlagsmengen verwendet worden.

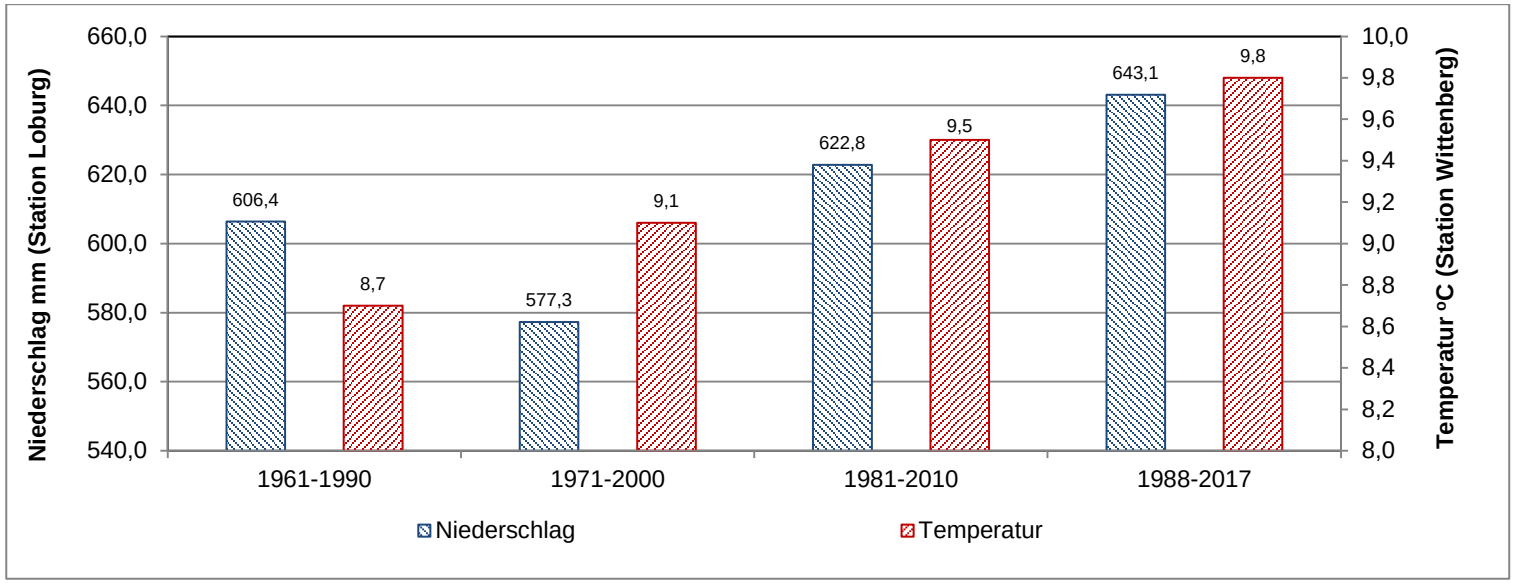
Niederschlag mm (Station Loburg)
660,0
640,0
620,0
600,0
580,0
560,0
540,0
Temperatur °C (Station Wittenberg)
10,0
9,8
9,6
9,4
9,2
9,0
8,8
8,6
8,4
8,2
8,0
606,4
8,7
577,3
9,1
622,8
9,5
643,1
9,8
1961-1990
1971-2000
1981-2010
1988-2017
Niederschlag
Temperatur