











-  Präsenznachweis mit Bezeichnung
-  Aktionsraum Bechsteinfledermaus (1 km um Präsenznachweis)
-  Wald- und sonstige gehölzbestockte Flächen sowie eingeschlossene Gewässer und Offenlandbereiche [Habitatfläche Bechsteinfledermaus]
-  Laubwald und laubbaumdominierter Mischwaldbestand
-  quartierhöfiger Altbestand > 80 Jahre
-  Grenze SCI 35 "Mahlpfuhler Fenn" / SPA 26 "Mahlpfuhler Fenn"

 Managementplan für das FFH-Gebiet und EU-SPA "Mahlpfuhler Fenn"
 FFH0035LSA (DE 3536-303) und SPA0026LSA (DE 3536-303)

Karte 5b Untersuchungsmethodik Bechsteinfledermaus
 Maßstab 1 : 10.000 

Auftraggeber:  Landesamt für Umweltschutz
 Fachbereich 4

Auftragnehmer:  RANA - Büro für Ökologie und Naturschutz
 Dipl.-Biol. Frank Meyer
 Mühlweg 39
 06114 Halle (Saale)
 Tel.: 0345-131 758 0 / Fax: 0345-131 758 9
 mailto: info@rana-halle.de

Kartengrundlage: Topografische Karte Maßstab 1 : 10.000 (TK 10)
 Erlaubnisnummer: Geobasisdaten © LVermGeo LSA / 2008.
 Datum der Ausfertigung: 31.03.2011