











-  Grenze SCI 35 "Mahlpühler Fenn"/SPA 26 "Mahlpühler Fenn"
-  Präsenznachweis mit Bezeichnung (NF ... Netzfang; Q ... Quartier)
-  Aktionsraum Mopsfledermaus (5 km um Präsenznachweis)
-  Transekte (TR) mit Nummer
-  Wald- und sonstige gehölzbestockte Flächen sowie eingeschlossene Gewässer und Offenlandbereiche (Habitatfläche Mopsfledermaus)
-  Laubwald und laubbaumdominierter Mischwaldbestand
-  quartierhöfziger Laub-Laubmisch-Bestand > 80 Jahre
-  quartierhöfziger Misch- oder Nadelbestand > 80 Jahre

 Managementplan für das FFH-Gebiet und EU-SPA "Mahlpühler Fenn"
 FFH0035LSA (DE 3536-303) und SPA0026LSA (DE 3536-303)

Karte 5c Untersuchungsmethodik Mopsfledermaus
 Maßstab 1 : 10.000 

Auftraggeber:  Landesamt für Umweltschutz
 Fachbereich 4

Auftragnehmer:  RANA - Büro für Ökologie und Naturschutz
 Dipl.-Biol. Frank Meyer
 Mühlweg 39
 06114 Halle (Saale)
 Tel.: 0345-131 758 0 / Fax: 0345-131 758 9
 mailto: info@rana-halle.de

Kartengrundlage: Topografische Karte Maßstab 1 : 10.000 (TK 10)
 Erlaubnisnummer: Geobasisdaten © LVermGeo LSA / 10008
 Datum der Ausfertigung: 30.03.2011