




**LEGENDE**  
 NATURA'2000-Gebiet "Glücksburger Heide"  
 Erweiterter Betrachtungsraum

**Managementplan**  
für das NATURA'2000-Gebiet F68/S22 (DE 4143 401)  
**"Glücksburger Heide"**  
Landkreis Wittenberg

**Karte 1b**  
**Übersicht zur Lage**  
- Luftbild -

**Bearbeiter:** Dr. B. Simon      **Karte:** Dipl.-Ing. H. Klobautschnik  
**Maßstab:** 1:10.000              **Stand:** 26.11.2007

**Auftraggeber:** Landesamt für Umweltschutz Sachsen-Anhalt,  
D-06116 Halle, Reideburger Straße 47

 **Öko & Plan**      Landschaftsplanung, Ökologie & Umweltberatung  
Dr. Bernd Simon - 06922 Plossig, Im Winkel 4