







 Grenze des EU SPA und FFH-Gebiet "Buchenwälder um Stolberg"  
SPA\_0030 (DE 4431 301) und FFH\_0097 (DE 4431 301)

**Potenzielle natürliche Vegetation**

- Auen - und Niederungswälder**
  -  Hainmieren-Erlenwald und Feuchter Bergahorn-Eschenwald
- Traubeneichen - Hainbuchenwälder**
  -  Wucherblumen-Labkraut-Traubeneichen-Hainbuchenwald im Wechsel mit Typischem und Haselwurz-Labkraut-Traubeneichen-Hainbuchenwald
- Buchenwälder basenarmer Standorte**
  -  Typischer Hainsimsen-Buchenwald, submontane Ausbildung
- Buchenwälder besserversorgter Standorte**
  -  Hainsimsen-Waldmeister-Buchenwald
  -  Typischer und Hainsimsen-Waldmeister-Buchenwald im Wechsel mit Flattergras-Buchenwald oder Hainsimsen-Buchenwald
  -  Linden-Buchenwald (oder "Buchenreicher" Eichen-Hainbuchenwald) im Wechsel mit Waldmeister- oder Platterbsen-Buchenwald
- Edellaubholz - Hang- und Blockschuttwälder**
  -  Kühl-feuchter Sommerlinden-Bergulmen-Bergahornwald
- Nachhaltig veränderte Landschaften**
  -  Siedlungsgebiete



**Managementplan für das EU SPA und  
FFH-Gebiet "Buchenwälder um Stolberg"**  
SPA\_0030 (DE 4431 301) und FFH\_0097 (DE 4431 301)

---

**-- Karte 01 --  
Potenzielle natürliche Vegetation**

---

**Maßstab:** 1:25.000

---

**Auftraggeber:**



**SACHSEN - ANHALT**

**Landesamt für Umweltschutz  
Fachbereich 4**

---

**Auftragnehmer:**

**Prof. Hellriegel Institut e.V.**  
Strenzfelder Allee 28  
06406 Bernburg  
Leitung: Prof. Dr. Klaus Richter  
Tel.: 03471/355 1182  
e-mail: k.richter@loel.hs-anhalt.de

---

**Datum der Ausfertigung:** Oktober 2012

---

**Kartengrundlage:**  
DTK10@Geobasis-DE/LVermGeo LSA [2011 / 010312]  
Geobasisdaten zur pnV LSA, Landesamt für Umweltschutz Sachsen-Anhalt [2011]

---



Meter

