









**Schutzgebiete im Land Sachsen - Anhalt**


-  Naturschutzgebiet
-  Landschaftsschutzgebiet "Harz und südliches Harzvorland"
-  Naturpark "Harz/Sachsen-Anhalt"
-  Name Naturschutzgebiet


**Gebiete des Schutzgebietsnetzwerkes 'Natura 2000'**

**Gebiete der Fauna-Flora Richtlinie (FFH-Gebiete)**

-  FFH-Gebiet 0097 "Buchenwälder um Stolberg" (DE 4431 301)
-  Grenze FFH - Gebiet 0249 "Haigrund und Organistenwiese bei Stolberg" (DE 4431 306)
-  FFH-Gebiet 0121 "Thyra im Südharz" (DE 4431 304)
-  Name FFH-Gebiet

**Europäische Vogelschutzgebiete (SPA-Gebiete)**

-  SPA-Gebiet 0030 Vogelschutzgebiet "Buchenwälder um Stolberg" (DE 4431 301)



**Managementplan für das EU SPA und  
FFH-Gebiet "Buchenwälder um Stolberg"**  
SPA\_0030 (DE 4431 301) und FFH\_0097 (DE 4431 301)

---


**-- Karte 02 --**  
**Schutzgebiete und - objekte**

---

Maßstab: 1:25.000

---

**Auftraggeber:**



**SACHSEN - ANHALT**

**Landesamt für Umweltschutz**  
**Fachbereich 4**

---

**Auftragnehmer:**

**Prof. Hellriegel Institut e.V.**  
Strenzfelder Allee 28  
06406 Bernburg  
Leitung: Prof. Dr. Klaus Richter  
Tel.: 03471/355 1182  
e-mail: k.richter@loel.hs-anhalt.de

---

Datum der Ausfertigung:

Oktober 2012

---

**Kartengrundlage:**  
DTK10@Geobasis-DE/LVermGeo LSA [2011 / 010312]  
Geobasisdaten zu den Schutzgebietsgrenzen LSA, Landesamt für Umweltschutz Sachsen-Anhalt [2011]

---