







 Grenze des EU SPA und FFH-Gebiet "Buchenwälder um Stolberg"
SPA_0030 (DE 4431 301) und FFH_0097 (DE 4431 301)

Eigentumsverhältnisse

-  Eigentum des Bundes
-  Eigentum des Landes Sachsen-Anhalt
-  Eigentum der kommunalen Gebietskörperschaften
-  Kirchliches Eigentum
-  Eigentum von Genossenschaften und deren Einrichtungen
-  Privateigentum
-  andere Eigentümer/ -innen
-  Volkseigentum nach altem Recht

 <p>Managementplan für das EU SPA und FFH-Gebiet "Buchenwälder um Stolberg" SPA_0030 (DE 4431 301) und FFH_0097 (DE 4431 301)</p>	
<p>-- Karte 03 -- Eigentumsverhältnisse</p>	
<p>Maßstab: 1:25.000</p>	
<p>Auftraggeber:</p>  <p>SACHSEN - ANHALT</p>	<p>Landesamt für Umweltschutz Fachbereich 4</p>
<p>Auftragnehmer:</p>	<p>Prof. Hellriegel Institut e.V. Strenzfelder Allee 28 06406 Bernburg Leitung: Prof. Dr. Klaus Richter Tel.: 03471/355 1182 e-mail: k.richter@loel.hs-anhalt.de</p>
<p>Datum der Ausfertigung: Oktober 2012</p>	
<p>Kartengrundlage: DTK10@Geobasis-DE/LVermGeo LSA [2011 / 010312] ALK@Geobasis-DE/LVermGeo LSA [2011 / 010312]</p>	
<p>0 250 500 1.000 1.500 2.000 2.500 Meter</p> 	