






-  FFH "Landgraben-Dumme-Niederung"
-  SPA "Landgraben-Dumme-Niederung"
-  geplantes NSG "Bürgerholz - Salzwedeler Stadtforst"
-  geplantes NSG "Cheiner Torfmoor"
-  Abgrenzung Teilgebiet "Offenland nördlich Hoyersburg"

**Teilmanagementplan für das FFH-Gebiet
"Landgraben-Dumme-Niederung nördlich Salzwedel"**
FFH 0001 (SAC DE 3132-301)

Auftraggeber: BUND, Landesverband Sachsen-Anhalt e.V.
Olvenstedter Str. 10
39108 Magdeburg



Projektbegleitung: Koordinierungsstelle Grünes Band
Dipl.-Biol. Dieter Leupold
Dipl.-Agr. biol. Ine Pentz
c/o Grünland, Chüdenstraße 4
29410 Salzwedel



Auftragnehmer: RANA - Büro für Ökologie und Naturschutz
Dipl.-Biol. Frank Meyer
Mühlweg 39
06114 Halle (Saale)
Tel.: 0345-131 758 0 / Fax: 0345-131 758 9
Email: info@rana-halle.de



Bearbeiter: Kartographie/GIS: Dipl.-Geogr. Janine Weber

Karte 2 Schutzgebiete

Maßstab: 1 : 10.000
Kartengrundlage: Topografische Karte Maßstab 1:10.000
Erlaubnisnummer: Geobasisdaten © LVerGeo LSA / 10008
Datum: 29.07.2014