








-  LSG0025ASL - Bodeniederung -
-  NSG0035___ - Salzstelle bei Hecklingen -
-  Geotop 4135/2 - Salzstelle bei Hecklingen -
-  Grenze SCI 102
-  Erweiterungsfläche (erweitertes Plangebiet)


Managementplan
für das FFH-Gebiet "Salzstelle bei Hecklingen"
 FFH0102LSA (DE 4135-301)

Karte 2 Schutzgebiete

Maßstab 1 : 2.500 

Auftraggeber:  Landesamt für Umweltschutz
 Fachbereich 4
 Sachsen-Anhalt

Auftragnehmer:  RANA - Büro für Ökologie und Naturschutz
 Dipl.-Biol. Frank Meyer
 Mühlweg 39
 06114 Halle (Saale)
 Tel.: 0345-131 758 0 / Fax: 0345-131 758 9
 E-Mail: info@rana-halle.de

Fachbearbeitung:
 Kartographie/GIS: Dipl.-Biol. Thomas Süßmuth
 Kartengrundlage: Digitale Topografische Karte 1 : 10.000 (DTK 10)
 Erlaubnisnummer: Geobasisdaten © LVermGeo LSA / 10008
 Datum der Ausfertigung: 14.02.2011