











-  FGK Graben mit artenarmer Vegetation
-  1340* Salzwiesen im Binnenland - §
-  GFY Sonstige Feucht- und Naßwiese
-  GMF Ruderales mesophiles Grünland
-  GMX mesophile Grünlandbrache
-  NLA Schilf-Landröhricht - §
-  NSD Seggenried - §
-  URA Ruderalflur
-  HED/HRC Baumgruppe/Baumreihe aus überwiegend nichtheimischen Arten
-  VSA Teilversiegelte Straße (gepflastert)
- § ... Geschützter Biotop nach §27 NatSchG LSA und §30 BNatSchG
-  Grenze SCI 102
-  Erweiterungsfläche (erweitertes Plangebiet)

 Managementplan für das FFH-Gebiet "Salzstelle bei Hecklingen" FFH0102LSA (DE 4135-301)	
Karte 3 Biotop- und Nutzungstypen	
Maßstab 1 : 2.500 	
Auftraggeber:	 Landesamt für Umweltschutz Fachbereich 4 Sachsen-Anhalt
Auftragnehmer:	 RANA RANA - Büro für Ökologie und Naturschutz Dipl.-Biol. Frank Meyer Mühlweg 39 06114 Halle (Saale) Tel.: 0345-131 758 0 / Fax: 0345-131 758 9 E-Mail: info@rana-halle.de
Fachbearbeitung: Dr. Anselm Krumbiegel Dipl.-Biol. Katrin Hartenauer Kartographie/GIS: Dipl.-Biol. Thomas Süßmuth	
Kartgrundlage: Erlaubnisnummer: Datum der Ausfertigung:	Digitale Topografische Karte 1 : 10.000 (DTK 10) Geobasisdaten © LVermGeo LSA / 10008 14.02.2011