







LRT 1340* Salzwiesen im Binnenland

-  Erhaltungszustand B (gut)
-  Erhaltungszustand C (schlecht)
-  Entwicklungsfläche


1xxxx ... LRT-ID
 2xxxx ... Entwicklungs-LRT-ID


-  Grenze SCI 102
-  Erweiterungsfläche (erweitertes Plangebiet)

 **Managementplan für das FFH-Gebiet "Salzstelle bei Hecklingen"**

FFH0102LSA (DE 4135-301)

Karte 4 Lebensraumtypen nach Anhang I der FFH-Richtlinie

Maßstab 1 : 2.500 

Auftraggeber:  Landesamt für Umweltschutz
 Fachbereich 4
 Sachsen-Anhalt

Auftragnehmer:  RANA - Büro für Ökologie und Naturschutz
 Dipl.-Biol. Frank Meyer
 Mühlweg 39
 06114 Halle (Saale)
 Tel.: 0345-131 758 0 / Fax: 0345-131 758 9
 E-Mail: info@rana-halle.de

Fachbearbeitung: Dr. Anselm Krumbiegel
 Dipl.-Biol. Katrin Hartenauer
 Kartographie/GIS: Dipl.-Biol. Thomas Süßmuth

Kartgrundlage: Digitale Topografische Karte 1 : 10.000 (DTK 10)
 Erlaubnisnummer: Geobasisdaten © LVermGeo LSA / 10008
 Datum der Ausfertigung: 14.02.2011