





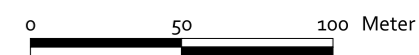





- 1014 Schmale Windelschnecke (*Vertigo angustior*)**
 Erhaltungszustand A (sehr gut)
 Erhaltungszustand B (gut)
- 1016 Bauchige Windelschnecke (*Vertigo moulinsiana*)**
 Erhaltungszustand B (gut)
- 3xxxx ... Habitat-ID
-  Grenze SCI 102
 Erweiterungsfläche (erweitertes Plangebiet)

 **Managementplan
für das FFH-Gebiet "Salzstelle bei Hecklingen"**
 FFH0102LSA (DE 4135-301)

Karte 5 Habitats von Arten nach Anhang II der FFH-RL

Maßstab 1 : 2.500 

Auftraggeber:  Landesamt für Umweltschutz
 Sachsen-Anhalt
 Fachbereich 4

Auftragnehmer:  RANA - Büro für Ökologie und Naturschutz
 Dipl.-Biol. Frank Meyer
 Mühlweg 39
 06114 Halle (Saale)
 Tel.: 0345-131 758 0 / Fax: 0345-131 758 9
 E-Mail: info@rana-halle.de

Fachbearbeitung: Dipl.-Biol. Katrin Hartenauer
 Kartographie/GIS: Dipl.-Biol. Thomas Süßmuth

Kartgrundlage: Digitale Topografische Karte 1 : 10.000 (DTK 10)
 Erlaubnisnummer: Geobasisdaten © L VermGeo LSA / 10008
 Datum der Ausfertigung: 14.02.2011