









Legende

-  FFH-Gebiet 0113 "Röhrichte und Salzwiesen am Süßen See"
-  Naturfachlich besonders wertvolle Bereiche angrenzend an das FFH-Gebiet


Schutzgebiete im Umfeld des FFH-Gebietes

-  FFH-Gebiet
 - 0112 Trockenrasenhänge nördlich des Süßen Sees
-  Naturschutzgebiet (NSG)
 - NSG0110 Lämmerberg und Vockenwinkel
 - NSG0111 Galgenberg und Fuchshöhlen
 - NSG0112 Salzwiesen bei Aseleben
-  Landschaftsschutzgebiet (LSG)
 - LSG0038ML Süßer und Salziger See
-  Flächenhaftes Naturdenkmal (NDF)
 - NDF0006ML Himmels-Höhe
-  Flächennaturdenkmal (FND)
 - FND0016ML Vorkommen des Kretischen Andorn
 - FND0017ML Vorkommen des Kretischen Andorn
 - FND0018ML Vorkommen u. Pflanzstellen d. Kretischen Andorns
 - FND0019ML Badendorfer Schlucht
 - FND0025ML Teile der Badendorfer Schlucht und Himmelshöhe

 **Managementplan für das FFH-Gebiet 0113 "Röhrichte und Salzwiesen am Süßen See" (DE 4536-301)**

Karte 2 - Schutzgebiete

Maßstab: 1 : 10.000

Auftraggeber:  Landesamt für Umweltschutz
SACHSEN-ANHALT Fachbereich 4

Auftragnehmer:  Stadt und Land Planungsgesellschaft mbH
 Hauptstraße 36, 39596 Hohenberg-Krusemark, Tel.: 03 93 94 / 91 20 - 0, Fax: 03 93 94 / 91 20 - 1, E-Mail: stadt.land@t-online.de, Internet: www.stadt-und-land.com

 Natur & Text in Brandenburg GmbH
 Friedensallee 21, 15834 Rangsdorf, Tel.: 033708-20431, Fax: 033708-20433, E-Mail: info@nut-online.de, Internet: www.naturundtext.de

 Landschaft planen + bauen Berlin GmbH
 Schlesiische Str. 27, 10997 Berlin, Tel.: 030 610 77 0, Fax: 030 610 77 99, E-Mail: info@lpb-berlin.de, Internet: www.lpb-berlin.de

Datum der Ausfertigung: 10/2013

Kartengrundlage: "TK10 © Geobasis-DE / LVermGeo LSA, [2010 / 10008]"