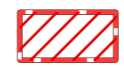




Legende

Europäische Schutzgebiete (Natura 2000)


 FFH-Gebiete, flächig (SCI); entspricht dem Plangebiet

Nationale Schutzgebiete






 Naturschutzgebiete (NSG)

 Naturparke (NP)

 Landschaftsschutzgebiete (LSG)

 Flächennaturdenkmale (FND)



 <p>Managementplan für das FFH-Gebiet „Saaledurchbruch bei Rothenburg“</p> <p>FFH_0114 (DE 4336-306)</p>	
<p>Karte 2: Schutzgebiete</p>	
	<p>Maßstab 1:25.000</p> 
<p>Auftraggeber:</p>  <p>Sachsen-Anhalt</p>	<p>Landesamt für Umweltschutz Fachbereich 4</p>
<p>Auftragnehmer:</p> 	<p>SALIX - Büro für Ökologie und Landschaftsplanung Döblitzer Weg 1a 06193 Wettin-Löbejün Tel.: 034607 - 34656 / Fax: 034607 - 342990 mailto: salix.reissmann@googlemail.com</p>
<p>Datum: Juni 2011</p>	<p>Bearbeiter: Dipl.-Biol. Peter Schütze Dipl.-Ing. (FH) Michael Seppelt</p>
<p>Kartengrundlage: Erlaubnisnummer:</p>	<p>Topographische Karte 1 : 25000 (TK25) Geobasisdaten - © LVermGeo LSA (www.lvrmgeo.sachsen-anhalt.de) / 10008</p>