



**Legende**


**Schutzgebietsgrenzen**

Nationale Schutzgebiete

 Landschaftsschutzgebiete (LSG)

 Naturschutzgebiete (NSG)

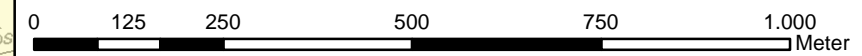
 Flächennaturdenkmal (FND)

 FFH-Gebietsgrenze 0126LSA "Brambach südwestlich Dessau"

**Managementplan für das FFH-Gebiet 0126LSA  
"Brambach südwestlich Dessau" - FFH 0126, DE 4238 301**

**Karte 1 - Schutzgebietsgrenzen**

Maßstab: 1:10.000



**Auftraggeber:**

Landesamt für Umweltschutz  
Sachsen-Anhalt,  
Fachbereich 4



**SACHSEN-ANHALT**

**Auftragnehmer/in:**



**Stadt und Land Planungsgesellschaft mbH**  
Hauptstraße 36      Tel.: 03 93 94 / 91 20 - 0      E-Mail: stadt.land@t-online.de  
39596 Hohenberg-Krusemark      Fax: 03 93 94 / 91 20 - 1      Internet: www.stadt-und-land.com



**Natur & Text in Brandenburg GmbH**  
Friedensallee 21      Tel.: 033708-20431      E-Mail: info@nut-online.de  
15834 Rangsdorf      Fax: 033708-20433      Internet: www.naturundtext.de



**Landschaft planen + bauen Berlin GmbH**  
Schlesische Str. 27      Tel.: 033708-20431      E-Mail: info@nut-online.de  
10997 Berlin      Fax: 033708-20433      Internet: www.naturundtext.de

Genehmigungsnummer: DTK 10 © GeoBasis-DE / LVermGeo LSA, [2015 / 010312]  
Datum der Ausfertigung: April 2016

**Natura 2000-Managementplanung im Land Sachsen-Anhalt**

