













**Legende:**

-  Gewässer
-  Gewässer-Nr.
-  offene Feuchtgebietslebensräume




**Wertgebende Fledermausarten und -quartiere**

-  Bechsteinfledermaus (*Myotis bechsteinii*)
-  Großes Mausohr (*Myotis myotis*)
-  Mopsfledermaus (*Barbastella barbastellus*)
-  Große Bartfledermaus (*Myotis brandtii*)
-  Borntalkeller

**Vermehrungs- und Lebensräume des Kammmolches (*Triturus cristatus*)**

-  1 - 10
-  11 - 50
-  51 - 100
-  > 100

**Vermehrungs- und Lebensräume der Großen Moosjungfer (*Leucorrhinia pectoralis*)**

-  Große Moosjungfer (*Leucorrhinia pectoralis*)
-  Grenze des Besonderen Schutzgebietes nach FFH-RL pSCI Nr. 35
-  Grenze des geplanten Erweiterungsgebietes


**Managementplan für das Besondere Schutzgebiet nach FFH-Richtlinie pSCI Nr. 35 "Borntal, Feuchtgebiet und Heide bei Allstedt incl. Erweiterungsflächen"**

Karte **6** **Fauna (Arten nach FFH-RL)**

Maßstab: 1 : 10000	Bearbeiter: Dr. sc. Lutz Reichhoff Dr. Thomas Hofmann Michael Reuter Jörg Huth
Datum: Oktober 2004	Gestalter: Dipl.-Ing. (FH) Stephanie Zabel
Bearbeitungsstand: Abschluß	Quelle: OEKOKART 1998

Die Darstellung erfolgt auf der Grundlage von Geobasisinformationen der Vermessungs- und Katasterverwaltung mit Genehmigung des Landesamtes für Landesvermessung und Datenverarbeitung des Landes Sachsen-Anhalt mit Genehmigungsnummer LVerMD/P/086/95.

Auftraggeber: Landesamt für Umweltschutz Sachsen-Anhalt

<p><b>LANDSCHAFTS- PLANUNG</b> DR. REICHHOFF</p>		<p>Planungsbüro für Ökologie, Naturschutz, Landschaftspflege und Umweltverbund Zur Großen Halle 15, 06844 Dessau Tel./Fax: (0340) 8823183 / 8823198 eMail: info@lpr-landschaftsplanung.com</p>
--	---	--