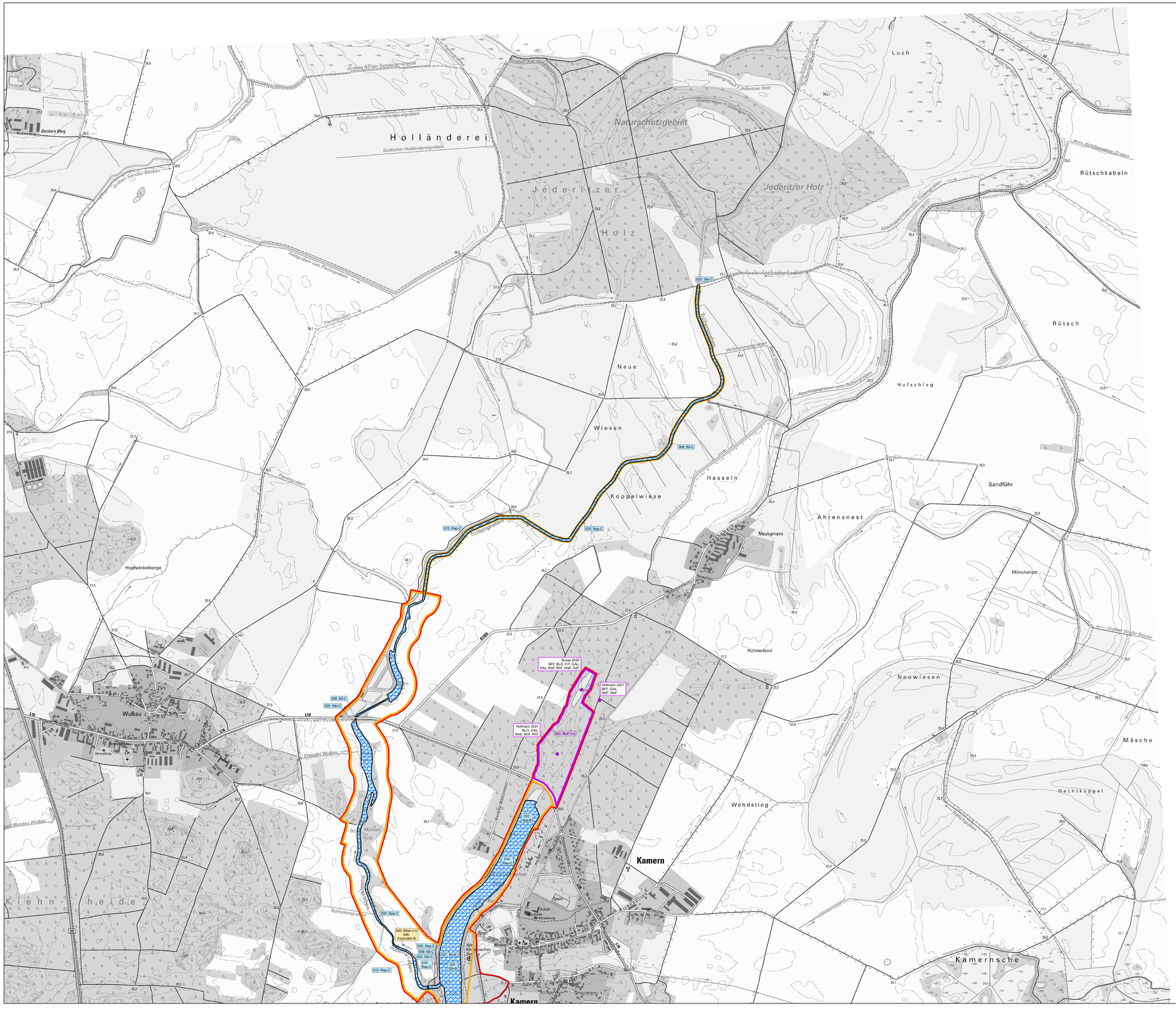

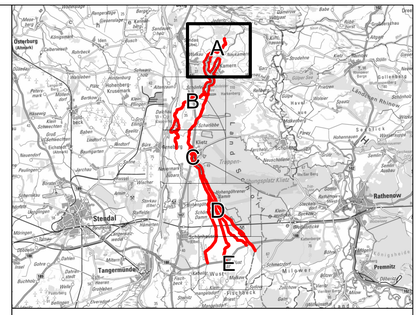

Art			RL ST	RL D	FFH-RL	BNatSchG
Fische und Rundmäuler						
Bit	Bitterling	*Rhodeus amarus*	*	*	II	
Rap	Rapfen	*Leuciscus aspius* (syn. *A. aspius*)	3	*	II	
Stb	Steinbeißer	*Cobitis taenia*	*	*	II	
Spg	Schlammpeitzger	*Misgurnus fossilis*	3	2	II	
Lurche						
RBU	Rotbauchunke	*Bombina bombina*	2	2	II, IV	§§
KMO	Kammmolch	*Triturus cristatus*	3	3	II, IV	§§
KnKr	Knoblauchkröte	*Pelobates fuscus*	3	3	IV	§§
Fledermäuse						
BFF	Breitflügelfledermaus	*Eptesicus serotinus*	3	3	IV	§§
BLO	Braunes Langohr	*Plecotus auritus*	2	3	IV	§§
FrF	Fransenfledermaus	*Myotis nattereri*	3	*	IV	§§
GAs	Großer Abendsegler	*Nyctalus noctula*	2	V	IV	§§
KAs	Kleiner Abendsegler	*Nyctalus leisleri*	2	D	IV	§§
MoF	Mopsfledermaus	*Barbastella barbastellus*	2	2	II, IV	§§
MiF	Mückenfledermaus	*Pipistrellus pygmaeus*	3	*	IV	§§
RhF	Rauhhautfledermaus	*Pipistrellus nathusii*	2	*	IV	§§
WaF	Wasserfledermaus	*Myotis daubentoni*	3	*	IV	§§
ZwF	Zwergfledermaus	*Pipistrellus pipistrellus*	3	*	IV	§§
andere Säugetiere						
	Biber	*Castor fiber*	3	V	II, IV	§§
	Fischotter	*Lutra lutra*	3	3	II, IV	§§

§§: streng geschützt

FFH 0014 „Kamernscher See und Trübengraben" (flächiger Gebietsteil*)

Anhang II Habitat- und Entwicklungshabitatflächen

Fische

- Bitterling
- Bitterling (E)
- Rapfen
- Rapfen (E)
- Schlammpeitzger
- Schlammpeitzger (E)
- Steinbeißer
- Steinbeißer (E)

Lurche

- Kammmolch (E)
- Rotbauchunke

Säugetiere

- Biber u. Fischotter
- Mopsfledermaus
- Fledermaus-Netzfangstandort

Anhang IV Habitatflächen

- Knoblauchkröte

Erklärung der Erhaltungszustände:
A: hervorragend
B: gut
C: mittel bis schlecht

E: Habitat-Entwicklungsfläche

Die Habitat-ID 002, 006, 012, 013, 016, 021, 023, 031 sind nicht vergeben bzw. im Laufe der Bearbeitung entfallen.

* Die linearen FFH-Gebietsteile werden aus Darstellungsgründen nicht abgebildet, die vollständige Gebietsgrenze ist Karte 1 zu entnehmen.

Managementplan für das FFH-Gebiet „Kamernscher See und Trübengraben" (FFH 014, DE 3238-303)

Karte 4-1A: Arten nach den Anhängen II und IV der FFH-RL – Bestand und Bewertung

Maßstab: 1:7.500

0 200 400 600 800 m

N

Auftraggeber:

Landesamt für Umweltschutz
Sachsen-Anhalt,
Fachbereich 4

SACHSEN-ANHALT
Landesamt für Umweltschutz

Auftragnehmer:

RANA – Büro für Ökologie und Naturschutz Frank Meyer
Mühlweg 39
06114 Halle (Saale)
info@rana-halle.de
0345/1317580

RANA

Bearbeitung: Fische – E. Meinel und D. Schmidt, Lurche – F. Meyer, Fledermäuse – T. Hofmann, Fischotter & Biber – A. Thurow
GIS: I. Michalak

DTK10, Schutzgebietsgeometrien © GeoBasis-DE / LVermGeo LSA
DTK250 © GeoBasis-DE / BKG 2021, dl-de/by-2-0 (Übersichtskarte)

ETRS 1989 UTM Zone 32N; EPSG: 25832
Datum der Ausfertigung: 22.12.2022

Natura 2000-Managementplanung im Land Sachsen-Anhalt

SACHSEN-ANHALT

EUROPÄISCHE UNION
ELER
Europäischer Landwirtschaftsfonds für die Entwicklung des ländlichen Raums
HIER INVESTIERT EUROPA IN DIE LÄNDLICHEN GEBIETE.

NATURA 2000

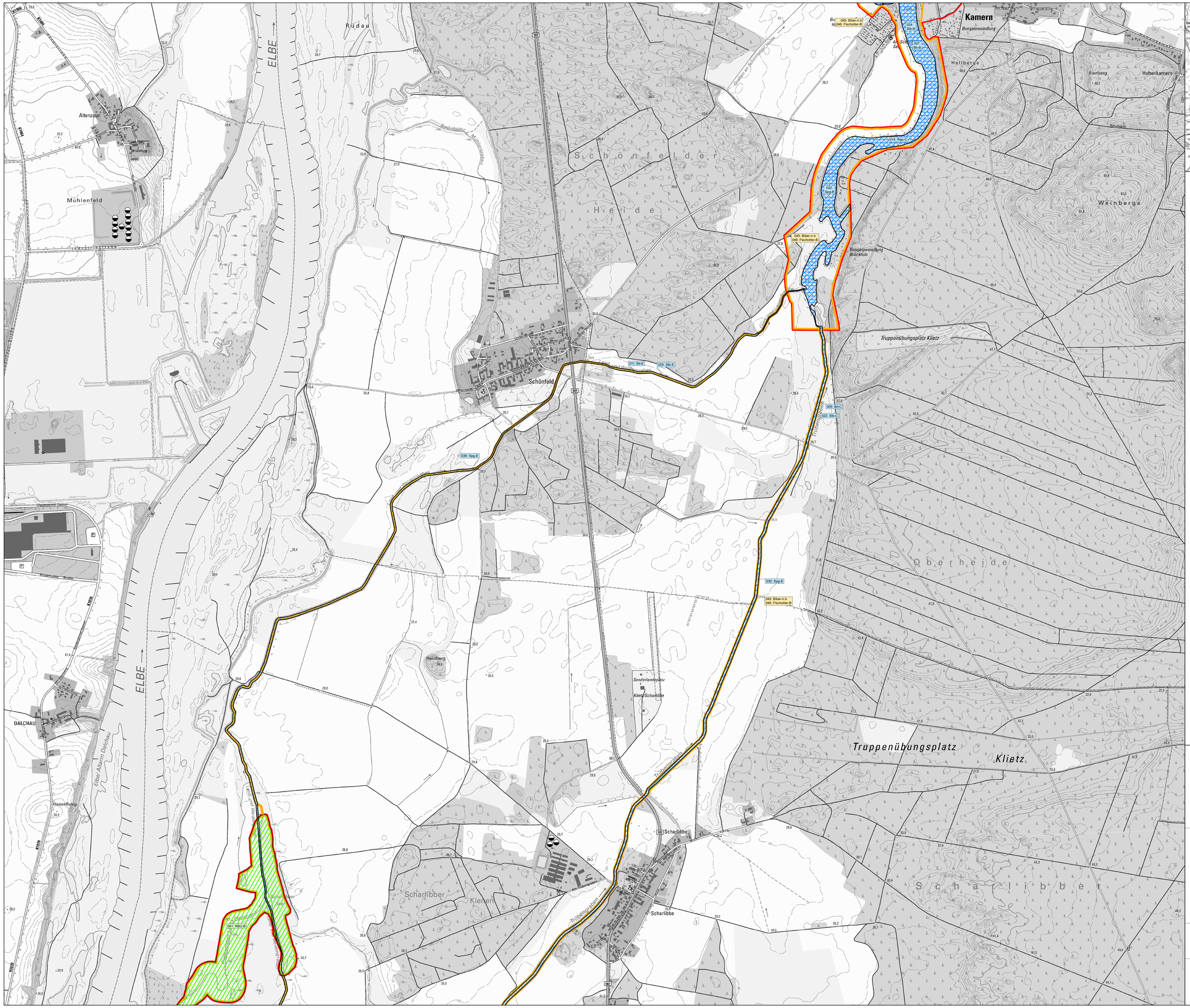
ELBE
Altenzaun
Mühlenfeld
Rüdau
Schönfelder Heide
Kamern
Bungalowsiedlung
Bungalowsiedlung Brückholz
Hellberge
Eierberg
Hohenkamern
Weinberge
Truppenübungsplatz Klietz
Schönfeld
Oberheide
Heidberg
Sonderlandeplatz Klietz/Scharlibbe
Truppenübungsplatz
Klietz
DALCHAU
Elbe-Altarm Dalchau
Hasselberg
Scharlibber Kienen
Scharlibbe
Scharlibber
Trübengraben
Toltzbergraben
Heidegraben
Schönfelder Mühlengraben
Graben an Schönfelder Heide
Graben am Truppenübungsplatz
Graben am Hellberg
Graben am Weinberg
Graben am Scharlibber Kienen
Graben am Scharlibber
Graben am Dalchauer Deich
Graben am Altarm Dalchau
Graben am Altarm Dalchau
Graben am Altarm Dalchau

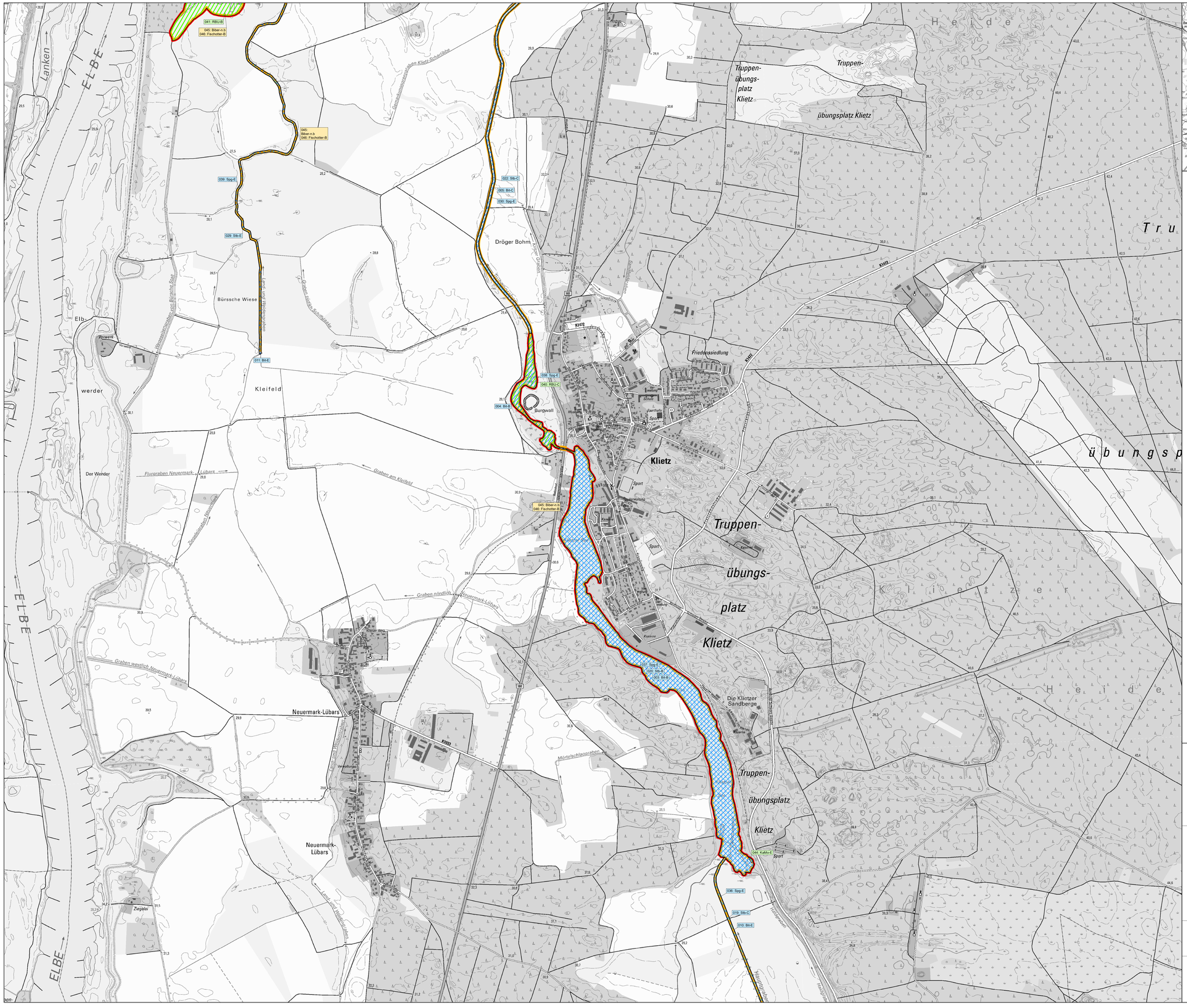

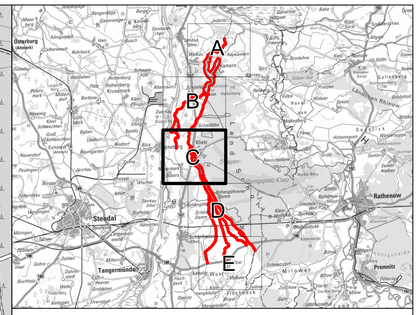

Art			RL ST	RL D	FFH-RL	BNatSchG
Fische und Rundmäuler						
Bit	Bitterling	*Rhodeus amarus*	*	*	II	
Rap	Rapfen	*Leuciscus aspius* (syn. *A. aspius*)	3	*	II	
Stb	Steinbeißer	*Cobitis taenia*	*	*	II	
Spg	Schlammpeitzger	*Misgurnus fossilis*	3	2	II	
Lurche						
RBU	Rotbauchunke	*Bombina bombina*	2	2	II, IV	§§
KMO	Kammmolch	*Triturus cristatus*	3	3	II, IV	§§
KnKr	Knoblauchkröte	*Pelobates fuscus*	3	3	IV	§§
Fledermäuse						
BFF	Breitflügelfledermaus	*Eptesicus serotinus*	3	3	IV	§§
BLO	Braunes Langohr	*Plecotus auritus*	2	3	IV	§§
FrF	Fransenfledermaus	*Myotis nattereri*	3	*	IV	§§
GAs	Großer Abendsegler	*Nyctalus noctula*	2	V	IV	§§
KAs	Kleiner Abendsegler	*Nyctalus leisleri*	2	D	IV	§§
MoF	Mopsfledermaus	*Barbastella barbastellus*	2	2	II, IV	§§
MiF	Mückenfledermaus	*Pipistrellus pygmaeus*	3	*	IV	§§
RhF	Rauhhautfledermaus	*Pipistrellus nathusii*	2	*	IV	§§
WaF	Wasserfledermaus	*Myotis daubentoni*	3	*	IV	§§
ZwF	Zwergfledermaus	*Pipistrellus pipistrellus*	3	*	IV	§§
andere Säugetiere						
	Biber	*Castor fiber*	3	V	II, IV	§§
	Fischotter	*Lutra lutra*	3	3	II, IV	§§

§§: streng geschützt

FFH 0014 „Kamernscher See und Trübengraben" (flächiger Gebietsteil*)

Anhang II Habitat- und Entwicklungshabitatflächen

Fische

- Bitterling
- Bitterling (E)
- Rapfen
- Rapfen (E)
- Schlammpeitzger
- Schlammpeitzger (E)
- Steinbeißer
- Steinbeißer (E)

Lurche

- Kammmolch (E)
- Rotbauchunke

Säugetiere

- Biber u. Fischotter
- Mopsfledermaus
- Fledermaus-Netzfangstandort

Anhang IV Habitatflächen

- Knoblauchkröte

Erklärung der Erhaltungszustände:
A: hervorragend
B: gut
C: mittel bis schlecht

E: Habitat-Entwicklungsfläche

Die Habitat-ID 002, 006, 012, 013, 016, 021, 023, 031 sind nicht vergeben bzw. im Laufe der Bearbeitung entfallen.

* Die linearen FFH-Gebietsteile werden aus Darstellungsgründen nicht abgebildet, die vollständige Gebietsgrenze ist Karte 1 zu entnehmen.

Managementplan für das FFH-Gebiet „Kamernscher See und Trübengraben" (FFH 014, DE 3238-303)

Karte 4-1C: Arten nach den Anhängen II und IV der FFH-RL – Bestand und Bewertung

Maßstab: 1:7.500

0 200 400 600 800 m

N

Auftraggeber:

Landesamt für Umweltschutz
Sachsen-Anhalt,
Fachbereich 4

Auftragnehmer:

RANA – Büro für Ökologie und Naturschutz Frank Meyer
Mühlweg 39
06114 Halle (Saale)
info@rana-halle.de
0345/1317580

Bearbeitung: Fische – E. Meinel und D. Schmidt, Lurche – F. Meyer, Fledermäuse – T. Hofmann, Fischotter & Biber – A. Thurow
GIS: I. Michalak

DTK10, Schutzgebietsgeometrien © GeoBasis-DE / LVermGeo LSA
DTK250 © GeoBasis-DE / BKG 2021, dl-de/by-2-0 (Übersichtskarte)

ETRS 1989 UTM Zone 32N; EPSG: 25832
Datum der Ausfertigung: 22.12.2022

Natura 2000-Managementplanung im Land Sachsen-Anhalt

SACHSEN-ANHALT

EUROPÄISCHE UNION
ELER
Europäischer Landwirtschaftsfonds für die Entwicklung des ländlichen Raums
HIER INVESTIERT EUROPA IN DIE LÄNDLICHEN GEBIETE.

NATURA 2000

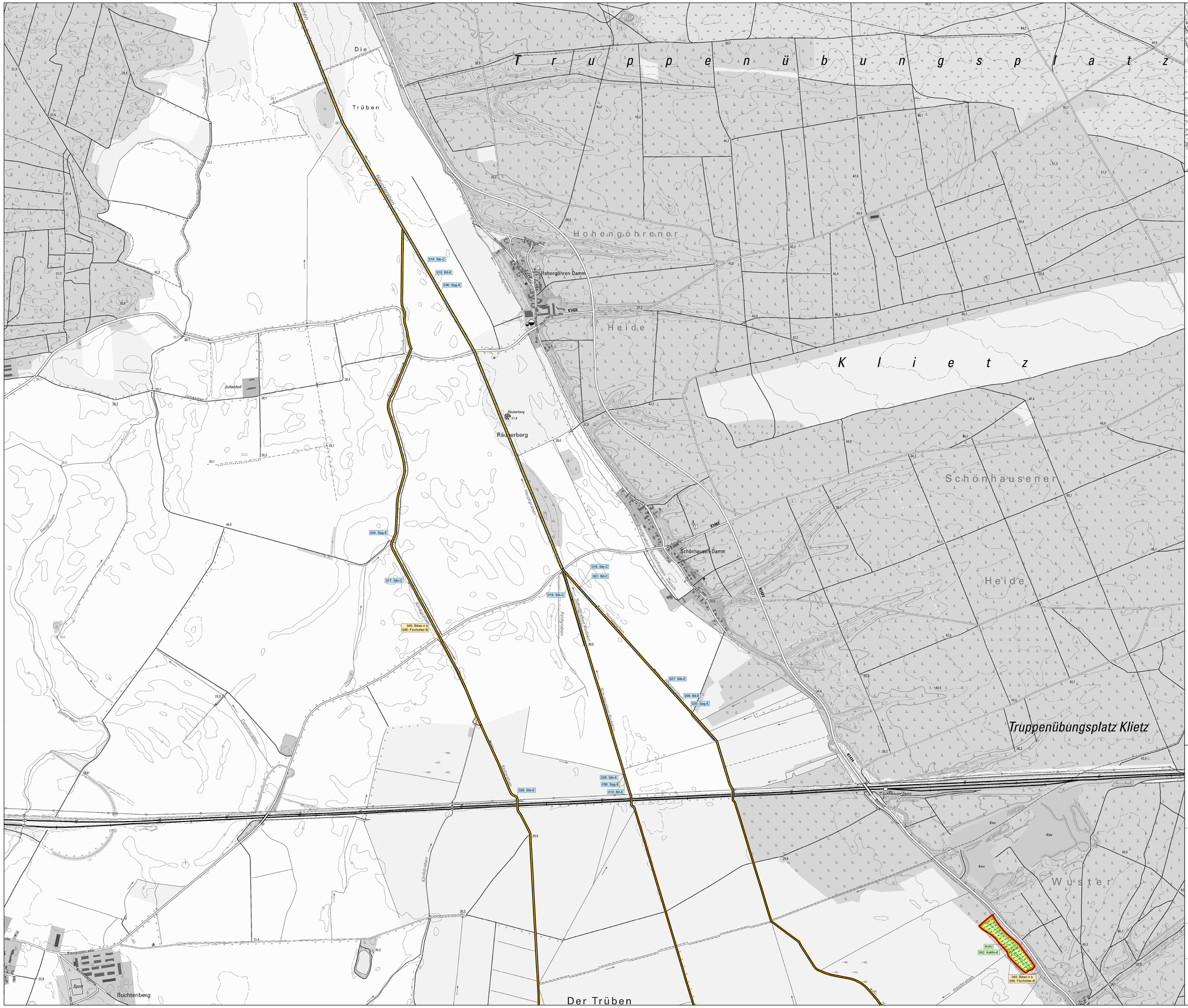

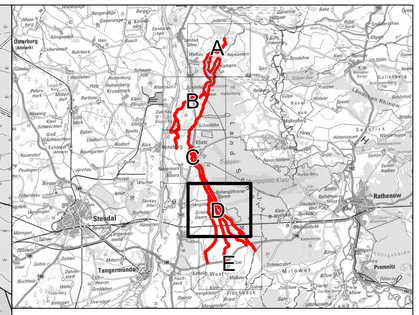

Art			RL ST	RL D	FFH-RL	BNatSchG
Fische und Rundmäuler						
Bit	Bitterling	*Rhodeus amarus*	*	*	II	
Rap	Rapfen	*Leuciscus aspius* (syn. *A. aspius*)	3	*	II	
Stb	Steinbeißer	*Cobitis taenia*	*	*	II	
Spg	Schlammpeitzger	*Misgurnus fossilis*	3	2	II	
Lurche						
RBU	Rotbauchunke	*Bombina bombina*	2	2	II, IV	§§
KMO	Kammmolch	*Triturus cristatus*	3	3	II, IV	§§
KnKr	Knoblauchkröte	*Pelobates fuscus*	3	3	IV	§§
Fledermäuse						
BFF	Breitflügelfledermaus	*Eptesicus serotinus*	3	3	IV	§§
BLO	Braunes Langohr	*Plecotus auritus*	2	3	IV	§§
FrF	Fransenfledermaus	*Myotis nattereri*	3	*	IV	§§
GAs	Großer Abendsegler	*Nyctalus noctula*	2	V	IV	§§
KAs	Kleiner Abendsegler	*Nyctalus leisleri*	2	D	IV	§§
MoF	Mopsfledermaus	*Barbastella barbastellus*	2	2	II, IV	§§
MiF	Mückenfledermaus	*Pipistrellus pygmaeus*	3	*	IV	§§
RhF	Rauhhautfledermaus	*Pipistrellus nathusii*	2	*	IV	§§
WaF	Wasserfledermaus	*Myotis daubentoni*	3	*	IV	§§
ZwF	Zwergfledermaus	*Pipistrellus pipistrellus*	3	*	IV	§§
andere Säugetiere						
	Biber	*Castor fiber*	3	V	II, IV	§§
	Fischotter	*Lutra lutra*	3	3	II, IV	§§

§§: streng geschützt

FFH 0014 „Kamernscher See und Trübengraben" (flächiger Gebietsteil*)

Anhang II Habitat- und Entwicklungshabitatflächen

Fische

- Bitterling
- Bitterling (E)
- Rapfen
- Rapfen (E)
- Schlammpeitzger
- Schlammpeitzger (E)
- Steinbeißer
- Steinbeißer (E)

Lurche

- Kammmolch (E)
- Rotbauchunke

Säugetiere

- Biber u. Fischotter
- Mopsfledermaus
- Fledermaus-Netzfangstandort

Anhang IV Habitatflächen

- Knoblauchkröte

Erklärung der Erhaltungszustände:
A: hervorragend
B: gut
C: mittel bis schlecht

E: Habitat-Entwicklungsfläche

Die Habitat-ID 002, 006, 012, 013, 016, 021, 023, 031 sind nicht vergeben bzw. im Laufe der Bearbeitung entfallen.

* Die linearen FFH-Gebietsteile werden aus Darstellungsgründen nicht abgebildet, die vollständige Gebietsgrenze ist Karte 1 zu entnehmen.

Managementplan für das FFH-Gebiet „Kamernscher See und Trübengraben" (FFH 014, DE 3238-303)

Karte 4-1D: Arten nach den Anhängen II und IV der FFH-RL – Bestand und Bewertung

Maßstab: 1:7.500

0 200 400 600 800 m

N

Auftraggeber:

Landesamt für Umweltschutz
Sachsen-Anhalt,
Fachbereich 4

SACHSEN-ANHALT
Landesamt für Umweltschutz

Auftragnehmer:

RANA – Büro für Ökologie und Naturschutz Frank Meyer
Mühlweg 39
06114 Halle (Saale)
info@rana-halle.de
0345/1317580

RANA

Bearbeitung: Fische – E. Meinel und D. Schmidt, Lurche – F. Meyer, Fledermäuse – T. Hofmann, Fischotter & Biber – A. Thurow
GIS: I. Michalak

DTK10, Schutzgebietsgeometrien © GeoBasis-DE / LVermGeo LSA
DTK250 © GeoBasis-DE / BKG 2021, dl-de/by-2-0 (Übersichtskarte)

ETRS 1989 UTM Zone 32N; EPSG: 25832
Datum der Ausfertigung: 22.12.2022

Natura 2000-Managementplanung im Land Sachsen-Anhalt

SACHSEN-ANHALT

EUROPÄISCHE UNION
ELER
Europäischer Landwirtschaftsfonds für die Entwicklung des ländlichen Raums
HIER INVESTIERT EUROPA IN DIE LÄNDLICHEN GEBIETE.

NATURA 2000

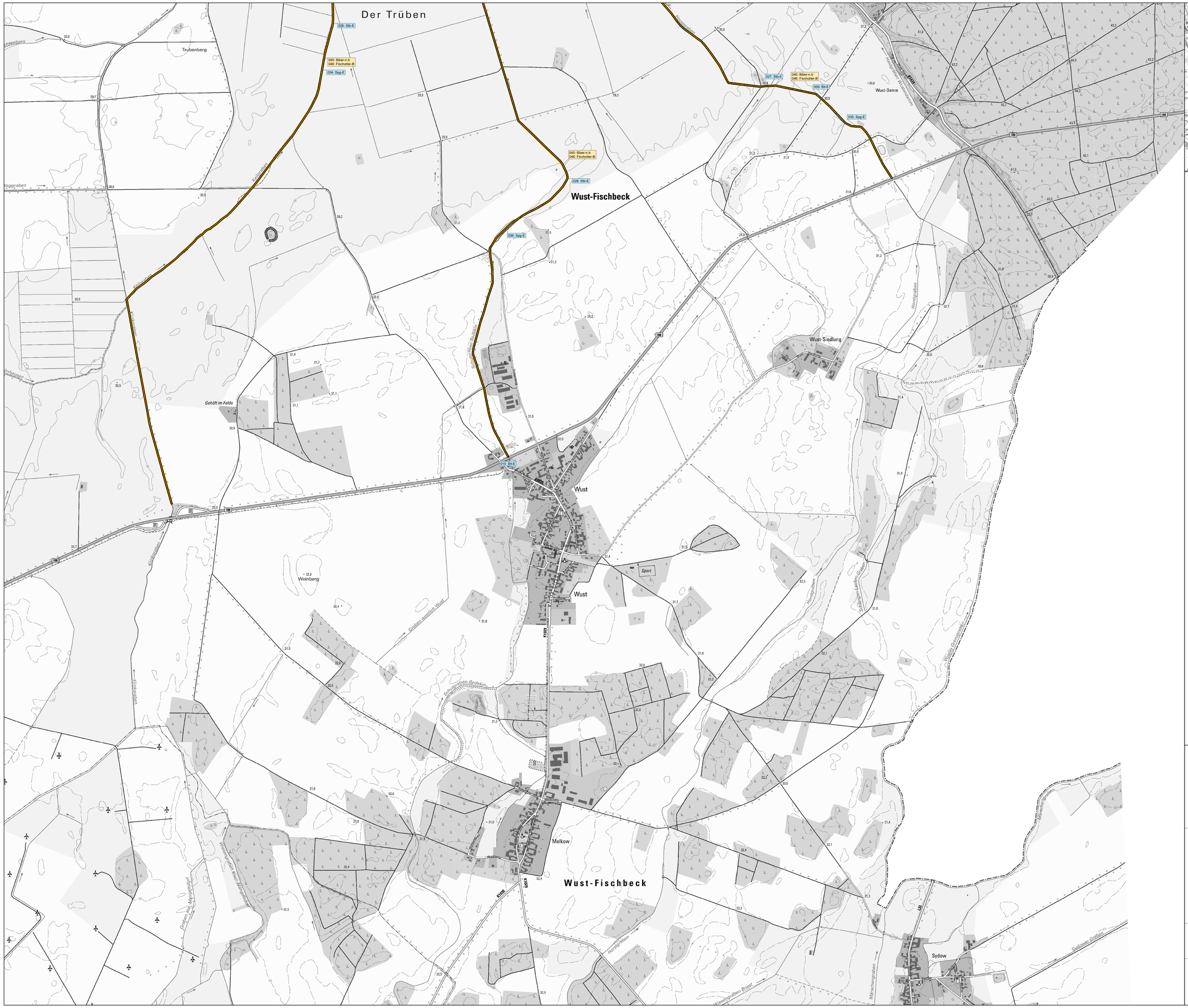

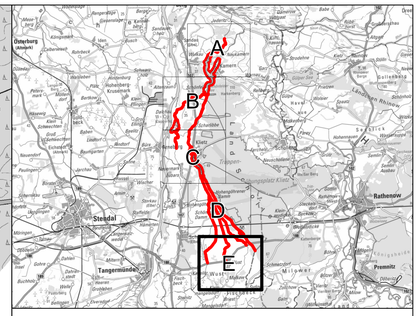

Art			RL ST	RL D	FFH-RL	BNatSchG
Fische und Rundmäuler						
Bit	Bitterling	*Rhodeus amarus*	*	*	II	
Rap	Rapfen	*Leuciscus aspius* (syn. *A. aspius*)	3	*	II	
Stb	Steinbeißer	*Cobitis taenia*	*	*	II	
Spg	Schlammpeitzger	*Misgurnus fossilis*	3	2	II	
Lurche						
RBU	Rotbauchunke	*Bombina bombina*	2	2	II, IV	§§
KMO	Kammmolch	*Triturus cristatus*	3	3	II, IV	§§
KnKr	Knoblauchkröte	*Pelobates fuscus*	3	3	IV	§§
Fledermäuse						
BFF	Breitflügelfledermaus	*Eptesicus serotinus*	3	3	IV	§§
BLO	Braunes Langohr	*Plecotus auritus*	2	3	IV	§§
FrF	Fransenfledermaus	*Myotis nattereri*	3	*	IV	§§
GAs	Großer Abendsegler	*Nyctalus noctula*	2	V	IV	§§
KAs	Kleiner Abendsegler	*Nyctalus leisleri*	2	D	IV	§§
MoF	Mopsfledermaus	*Barbastella barbastellus*	2	2	II, IV	§§
MüF	Mückenfledermaus	*Pipistrellus pygmaeus*	3	*	IV	§§
RhF	Rauhhautfledermaus	*Pipistrellus nathusii*	2	*	IV	§§
WaF	Wasserfledermaus	*Myotis daubentoni*	3	*	IV	§§
ZwF	Zwergfledermaus	*Pipistrellus pipistrellus*	3	*	IV	§§
andere Säugetiere						
	Biber	*Castor fiber*	3	V	II, IV	§§
	Fischotter	*Lutra lutra*	3	3	II, IV	§§

§§: streng geschützt

FFH 0014 „Kamernscher See und Trübengraben" (flächiger Gebietsteil*)

Anhang II Habitat- und Entwicklungshabitatflächen

Fische

- Bitterling
- Bitterling (E)
- Rapfen
- Rapfen (E)
- Schlammpeitzger
- Schlammpeitzger (E)
- Steinbeißer
- Steinbeißer (E)

Lurche

- Kammmolch (E)
- Rotbauchunke

Säugetiere

- Biber u. Fischotter
- Mopsfledermaus
- Fledermaus-Netzfangstandort

Anhang IV Habitatflächen

- Knoblauchkröte

Erklärung der Erhaltungszustände:
A: hervorragend
B: gut
C: mittel bis schlecht

E: Habitat-Entwicklungsfläche

Die Habitat-ID 002, 006, 012, 013, 016, 021, 023, 031 sind nicht vergeben bzw. im Laufe der Bearbeitung entfallen.

* Die linearen FFH-Gebietsteile werden aus Darstellungsgründen nicht abgebildet, die vollständige Gebietsgrenze ist Karte 1 zu entnehmen.

Managementplan für das FFH-Gebiet „Kamernscher See und Trübengraben" (FFH 014, DE 3238-303)

Karte 4-1E: Arten nach den Anhängen II und IV der FFH-RL – Bestand und Bewertung

Maßstab: 1:7.500 0 200 400 600 800 m

N

Auftraggeber:
Landesamt für Umweltschutz
Sachsen-Anhalt,
Fachbereich 4

Auftragnehmer:
RANA – Büro für Ökologie und Naturschutz Frank Meyer
Mühlweg 39
06114 Halle (Saale)
info@rana-halle.de
0345/1317580

Bearbeitung: Fische – E. Meinel und D. Schmidt, Lurche – F. Meyer, Fledermäuse – T. Hofmann, Fischotter & Biber – A. Thurow
GIS: I. Michalak

DTK10, Schutzgebietsgeometrien © GeoBasis-DE / LVermGeo LSA
DTK250 © GeoBasis-DE / BKG 2021, dl-de/by-2-0 (Übersichtskarte)

ETRS 1989 UTM Zone 32N; EPSG: 25832
Datum der Ausfertigung: 22.12.2022

Natura 2000-Managementplanung im Land Sachsen-Anhalt

SACHSEN-ANHALT
EUROPÄISCHE UNION
ELER
Europäischer Landwirtschaftsfonds für die Entwicklung des ländlichen Raums
HIER INVESTIERT EUROPA IN DIE LÄNDLICHEN GEBIETE.