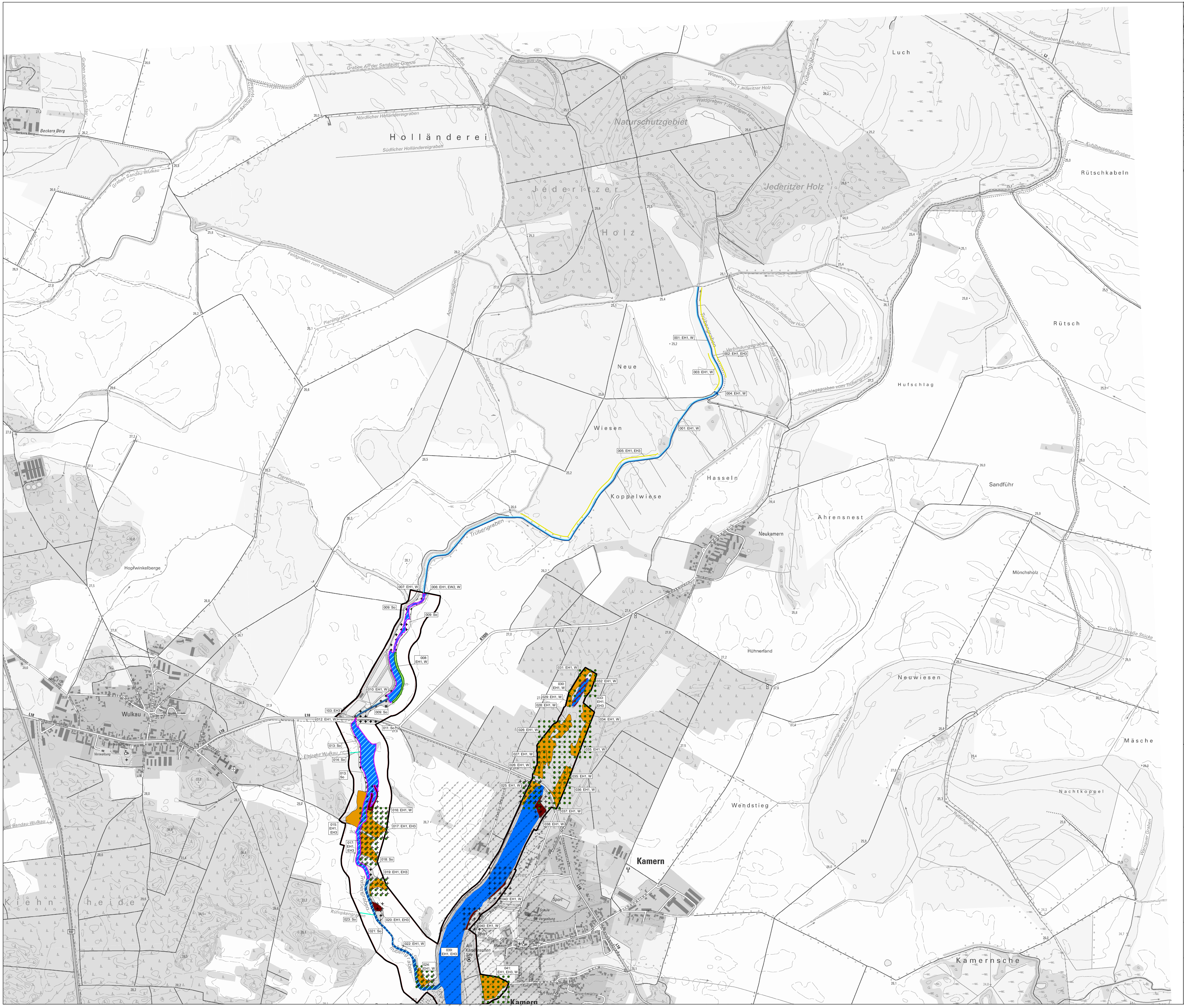
Holländerei
Naturschutzgebiet
Jederitzer Holz
Jederitzer Holz
Luch
Rütschkabeln
Rütsch
Neue Wiesen
Koppelwiese
Hasseln
Hufschlag
Sandführ
Ahrensnest
Neukamern
Mönchsholz
Hühnerland
Neuwiesen
Wendstieg
Nachtkoppel
Mäsche
Kamernsche
Kamern
Wulkau
Hopfwinkelberge
Klehnheide
Trübengraben
Beckers Berg
Graben An der Sandauer Grenze
Nördlicher Holländereigraben
Südlicher Holländereigraben
Graben Sandau-Wulkau
Feldgraben zum Pierengraben
Pierengraben
Appelhorngraben
Wiesengraben östlich Jederitz
Wiesengraben südlich Jederitzer Holz
Abschlagsgraben vom Trübengraben
Verbindungsgraben
Kuhlhausener Graben
Graben Große Stücke
Neuwiesengraben Kamern
Kumpkengraben
Elslacke Wulkau
001: EH1, W
002: EH1, EH3
003: EH1, W
004: EH1, W
005: EH1, EH3
006: EH1, EW2, W
007: EH1, W
008 EH1, W
009: So
010: EH1, W
011: So
012: EH1, W
013: So
014: So
015: EH1, EH3
016: EH1, W
017: EH1, EH3
018: So
019: EH1, EH3
020: EH1, EH3
021: So
022: EH1, W
023: So
024: EH1, W
025: EH1, W
026: EH1, W
027: EH1, W
028: EH1, W
029: EH1, W
030: EH1, W
031: EH1, W
032: EH1, W
033: EH1, EH3
034: EH1, W
035: EH1, W
036: EH1, W
037: EH1, W
038: EH1, W
039: EH1, EH3
040: EH1, W
041: EH1, EH3, W
103: EH3
K1006
L18
L16

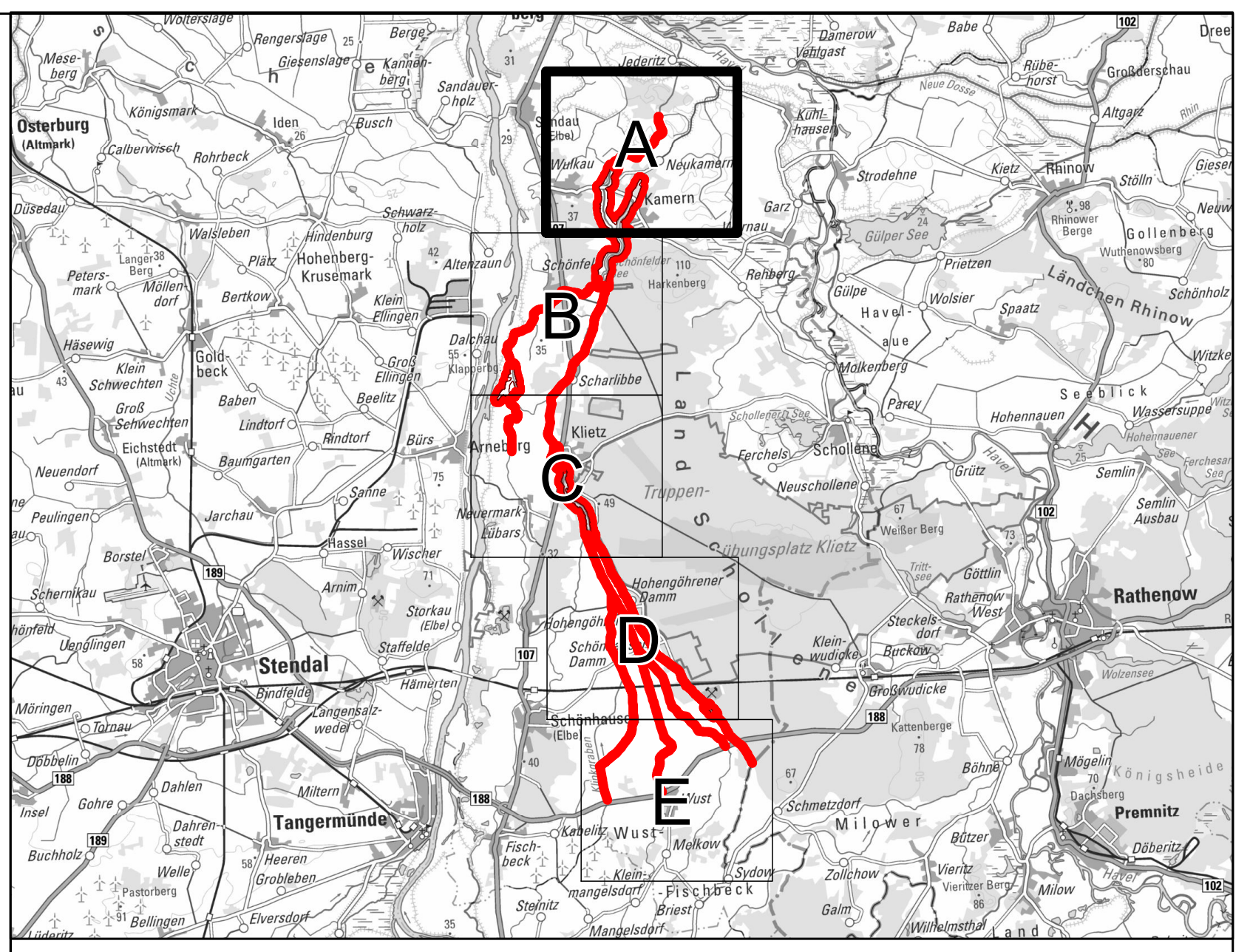
A
B
C
D
E
Stendal
Tangermünde
Rathenow
Premnitz
Osterburg
Wiesengraben östlich Jederitz
Kuhlhausener Graben

Verpflichtende Erhaltungsmaßnahmen

EH1	Erhaltungsmaßnahme, die bereits in der Landesverordnung (N2000-LVO LSA) rechtlich fixiert ist.
EH2	Erhaltungsmaßnahme, die Einschränkungen der Bewirtschaftung oder sonstigen Nutzung beinhaltet und auf gesetzlichem Biotop- oder Artenschutz oder dem Verschlechterungsverbot nach § 33 BNatSchG beruht.
EH3	Erhaltungsmaßnahme, die aufgrund ökologischer Erfordernisse zur Bewahrung des günstigen Erhaltungszustandes nötig ist und aktives Handeln erfordert.
W	Über die Behandlungsgrundsätze (LVO) hinausgehende Maßnahmen analog EH3, die ergänzend für die Wiederherstellung des günstigen Erhaltungszustandes konkreter Einzel- und Teilflächen sowie die Wiederherstellung verloren gegangener LRT oder Arthabitate erforderlich sind.

fakultative Entwicklungsmaßnahmen

EW2 fakultative Entwicklungsmaßnahme mit günstigen Voraussetzungen

Sonstige Maßnahmen

So Sonstige Maßnahmen

▭ FFH 0014 „Kamernscher See und Trübengraben“ (flächiger Gebietsteil[1])

Maßnahmen[2]

Wald

🟧 BHG LRT 9160/ 9190/91F0

🟥 BHG LRT 91E0*

+ Nutzungsverzicht

✕ sukzessive Reduzierung des Kiefernanteils

● Aufforstung Stiel-Eiche

Offenland

🟨 BHG LRT 6510

🟩 BHG LRT 6430, späte Mahd alle 2/3 Jahre

—— " ——, späte Mahd 1 mal pro Jahr

▨ Kopfweidenpflege

▭ Spätmahd alle 2–3 Jahre

Gewässer und -rand

🟦 BHG LRT 3260

🟦 BHG LRT 3150

🟪 Schaffung eines fischottergerechten Durchlasses

▭ Gewässerrandstreifen

▭ Gewässerrandstreifen mind. 10m

⊕ Gehölz-Entnahme

keine Intensivierung der Freizeitnutzung

||| Entschlammung

||| Durchgängigkeit herstellen

/// bedarfsweise anteilige Mahd der Makrophytenbestände

/// keine fischereiliche Nutzung, kein Fischbesatz

/// angepasste Gewässerunterhaltung

— schonende Böschungsmahd

Sonstiges

+ Erhalt

* prioritärer Lebensraumtyp

[1] Die linearen FFH-Gebietsteile werden aus Darstellungsgründen nicht abgebildet, die vollständige Gebietsgrenze ist Karte 1 zu entnehmen.

[2] Teilweise wurden sehr schmale Geometrien aus Darstellungsgründen zu Linien konvertiert und nebeneinander dargestellt. Dadurch sind einige Maßnahmen nicht lage- und breitentreu.

Es ist nicht die vollständige Maßnahmenplanung dargestellt. Im Falle mehrerer Maßnahmevarianten ist nur die Optimalvariante dargestellt. Ergänzend ist die Einsicht der Maßnahmentabelle erforderlich. Grundsätzlich gilt auf allen LRT- und Habitatflächen: Einhaltung der jeweiligen Behandlungsgrundsätze für LRT bzw. Arten gemäß N2000-LVO.

Managementplan für das FFH-Gebiet „Kamernscher See und Trübengraben“ (FFH 014, DE 3238-303)

Karte 5A: Maßnahmen

Maßstab: 1:7.500 0 200 400 600 800 m N

Auftraggeber:
Landesamt für Umweltschutz
Sachsen-Anhalt,
Fachbereich 4

SACHSEN-ANHALT
Landesamt für Umweltschutz

Auftragnehmer:
RANA – Büro für Ökologie und Naturschutz Frank Meyer
Mühlweg 39
06114 Halle (Saale)
info@rana-halle.de
0345/1317580

Bearbeitung: A. Thurow
GIS: I. Michalak

DTK10, Schutzgebietsgeometrien © GeoBasis-DE / LVermGeo LSA
DTK250 © GeoBasis-DE / BKG 2021, dl-de/by-2-0 (Übersichtskarte)

ETRS 1989 UTM Zone 32N; EPSG: 25832
Datum der Ausfertigung: 04.01.2023

Natura 2000-Managementplanung im Land Sachsen-Anhalt

SACHSEN-ANHALT
EUROPÄISCHE UNION
ELER
Europäischer Landwirtschaftsfonds für die Entwicklung des ländlichen Raums
HIER INVESTIERT EUROPA IN DIE LÄNDLICHEN GEBIETE.
SACHSEN-ANHALT NATURA 2000

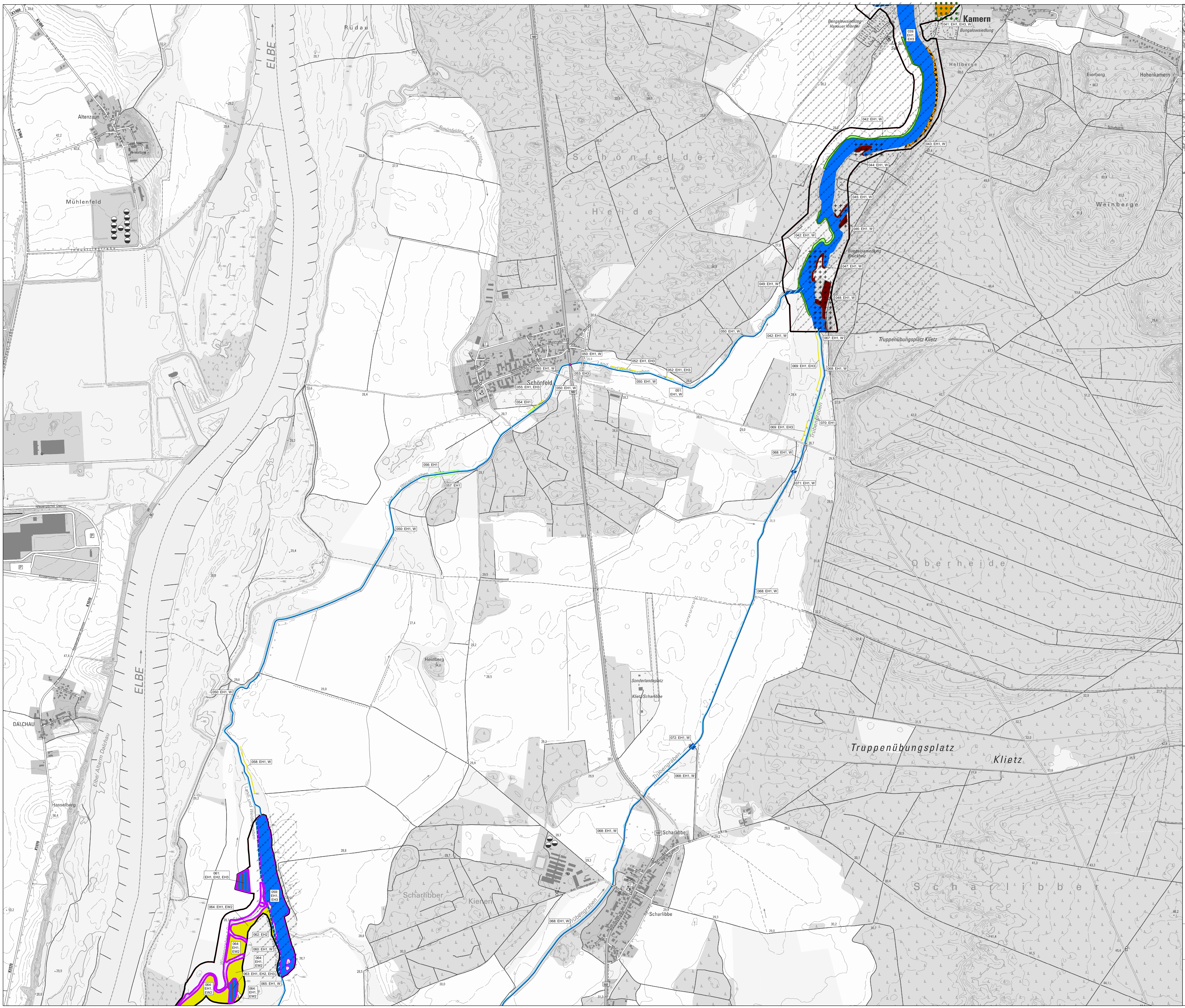
Rüdau
ELBE
Altenzaun
Mühlenfeld
Schönfelder Heide
Kamern
Bungalowsiedlung
Hellberge
Eierberg
Hohenkamern
Weinberge
Bungalowsiedlung Bruchholz
Truppenübungsplatz Klietz
Schönfeld
Oberheide
Heidberg
Sonderlandeplatz Klietz/Scharlibbe
Truppenübungsplatz Klietz
Trübengraben
Scharlibbe
Scharlibber Kienen
Scharlibber
DALCHAU
Elbe Altarm Dalchau
Hasselberg
042: EH1, W
050: EH1, W
068: EH1, W
059: EH1, EH3
064: EH1, EW2

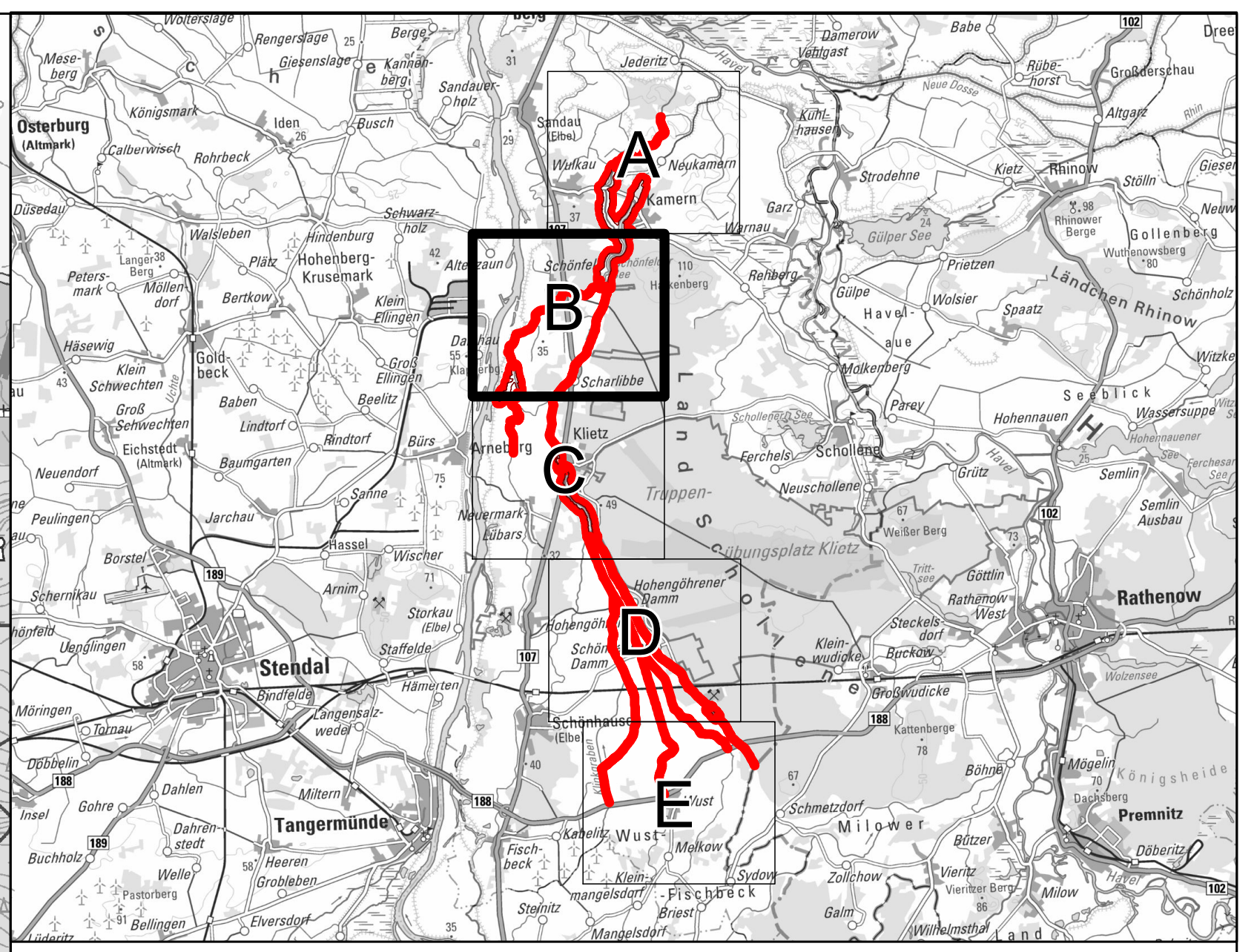
A
B
C
D
E
Stendal
Tangermünde
Rathenow
Premnitz

Verpflichtende Erhaltungsmaßnahmen

EH1	Erhaltungsmaßnahme, die bereits in der Landesverordnung (N2000-LVO LSA) rechtlich fixiert ist.
EH2	Erhaltungsmaßnahme, die Einschränkungen der Bewirtschaftung oder sonstigen Nutzung beinhaltet und auf gesetzlichem Biotop- oder Artenschutz oder dem Verschlechterungsverbot nach § 33 BNatSchG beruht.
EH3	Erhaltungsmaßnahme, die aufgrund ökologischer Erfordernisse zur Bewahrung des günstigen Erhaltungszustandes nötig ist und aktives Handeln erfordert.
W	Über die Behandlungsgrundsätze (LVO) hinausgehende Maßnahmen analog EH3, die ergänzend für die Wiederherstellung des günstigen Erhaltungszustandes konkreter Einzel- und Teilflächen sowie die Wiederherstellung verloren gegangener LRT oder Arthabitate erforderlich sind.

fakultative Entwicklungsmaßnahmen

EW2 fakultative Entwicklungsmaßnahme mit günstigen Voraussetzungen

Sonstige Maßnahmen

So Sonstige Maßnahmen

▭ FFH 0014 „Kamernscher See und Trübengraben“ (flächiger Gebietsteil[1])

Maßnahmen[2]

Wald

🟧 BHG LRT 9160/ 9190/91F0

🟥 BHG LRT 91E0*

▨ Nutzungsverzicht

▨ sukzessive Reduzierung des Kiefernanteils

● Aufforstung Stiel-Eiche

Offenland

🟨 BHG LRT 6510

🟩 BHG LRT 6430, späte Mahd alle 2/3 Jahre

—— " ——, späte Mahd 1 mal pro Jahr

🟫 Kopfweidenpflege

▭ Spätmahd alle 2–3 Jahre

Gewässer und -rand

🟦 BHG LRT 3260

🟦 BHG LRT 3150

🟪 Schaffung eines fischottergerechten Durchlasses

▭ Gewässerrandstreifen

▭ Gewässerrandstreifen mind. 10m

⊕ Gehölz-Entnahme

keine Intensivierung der Freizeitnutzung

||| Entschlammung

||| Durchgängigkeit herstellen

/// bedarfsweise anteilige Mahd der Makrophytenbestände

/// keine fischereiliche Nutzung, kein Fischbesatz

/// angepasste Gewässerunterhaltung

— schonende Böschungsmahd

Sonstiges

▨ Erhalt

* prioritärer Lebensraumtyp

[1] Die linearen FFH-Gebietsteile werden aus Darstellungsgründen nicht abgebildet, die vollständige Gebietsgrenze ist Karte 1 zu entnehmen.

[2] Teilweise wurden sehr schmale Geometrien aus Darstellungsgründen zu Linien konvertiert und nebeneinander dargestellt. Dadurch sind einige Maßnahmen nicht lage- und breitentreu.

Es ist nicht die vollständige Maßnahmenplanung dargestellt. Im Falle mehrerer Maßnahmevarianten ist nur die Optimalvariante dargestellt. Ergänzend ist die Einsicht der Maßnahmentabelle erforderlich. Grundsätzlich gilt auf allen LRT- und Habitatflächen: Einhaltung der jeweiligen Behandlungsgrundsätze für LRT bzw. Arten gemäß N2000-LVO.

Managementplan für das FFH-Gebiet „Kamernscher See und Trübengraben“ (FFH 014, DE 3238-303)

Karte 5B: Maßnahmen

Maßstab: 1:7.500 0 200 400 600 800 m N

Auftraggeber:

Landesamt für Umweltschutz
Sachsen-Anhalt,
Fachbereich 4

SACHSEN-ANHALT
Landesamt für Umweltschutz

Auftragnehmer:

RANA – Büro für Ökologie und Naturschutz Frank Meyer
Mühlweg 39
06114 Halle (Saale)
info@rana-halle.de
0345/1317580

Bearbeitung: A. Thurow
GIS: I. Michalak

DTK10, Schutzgebietsgeometrien © GeoBasis-DE / LVermGeo LSA
DTK250 © GeoBasis-DE / BKG 2021, dl-de/by-2-0 (Übersichtskarte)

ETRS 1989 UTM Zone 32N; EPSG: 25832
Datum der Ausfertigung: 04.01.2023

Natura 2000-Managementplanung im Land Sachsen-Anhalt

SACHSEN-ANHALT
EUROPÄISCHE UNION
ELER
Europäischer Landwirtschaftsfonds für die Entwicklung des ländlichen Raums
HIER INVESTIERT EUROPA IN DIE LÄNDLICHEN GEBIETE.
SACHSEN-ANHALT NATURA 2000

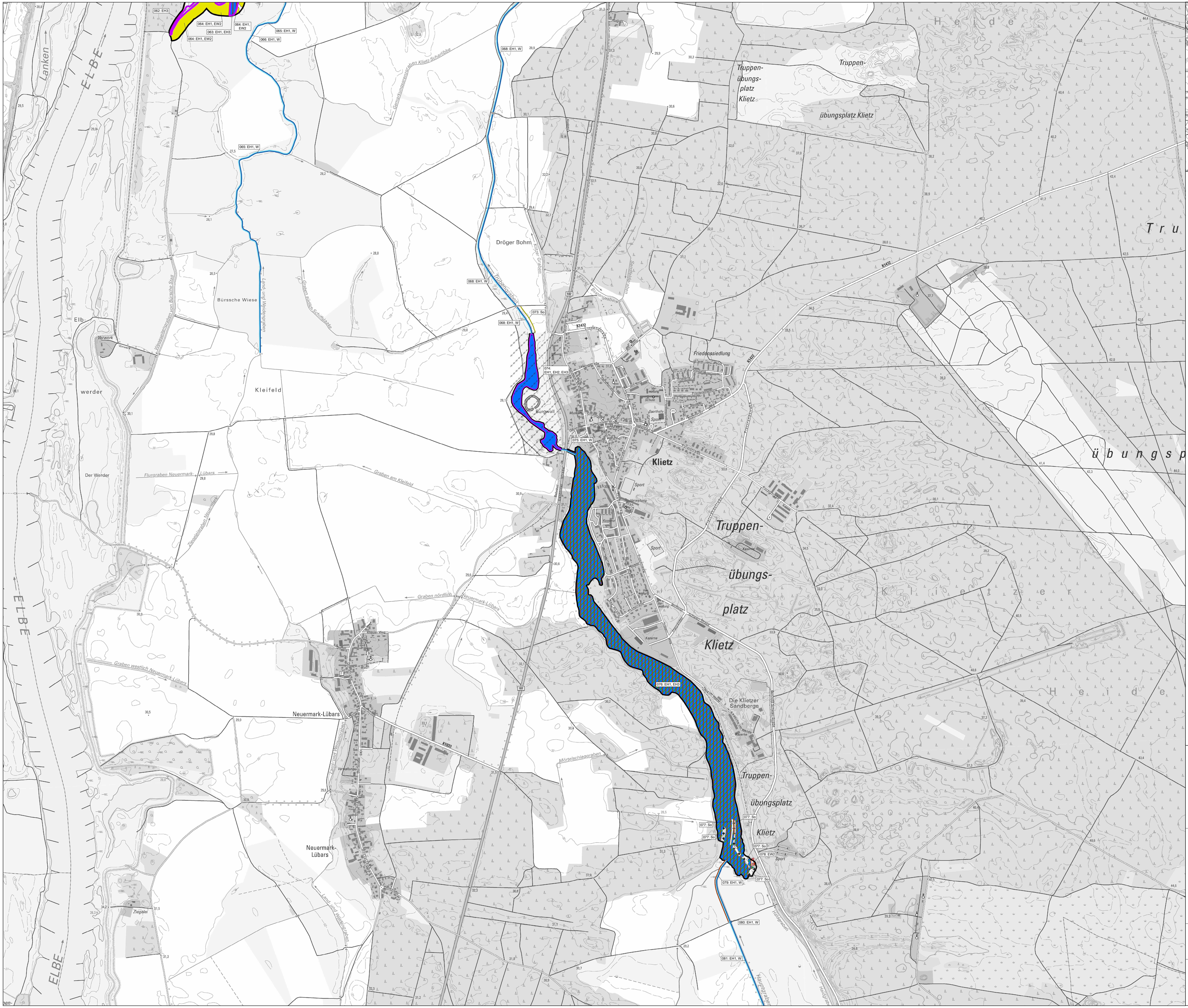
ELBE
Lanken
Elb
werder
Der Werder
Bürssche Wiese
Kleifeld
Dröger Bohm
Trübengraben
Burgwall
Klietz
Friedenssiedlung
Truppenübungsplatz Klietz
Heide
Die Klietzer Sandberge
Neuermark-Lübars
Ziegelei
K1472
K1611
062: EH3
063: EH1, EH3
064: EH1, EW2
064: EH1, EW2
065: EH1, W
066: EH1, W
068: EH1, W
073: So
074: EH1, EH2, EH3
075: EH1, W
076: EH1, EH3
077: So
078: EW2
079: EH1, W
080: EH1, W
081: EH1, W

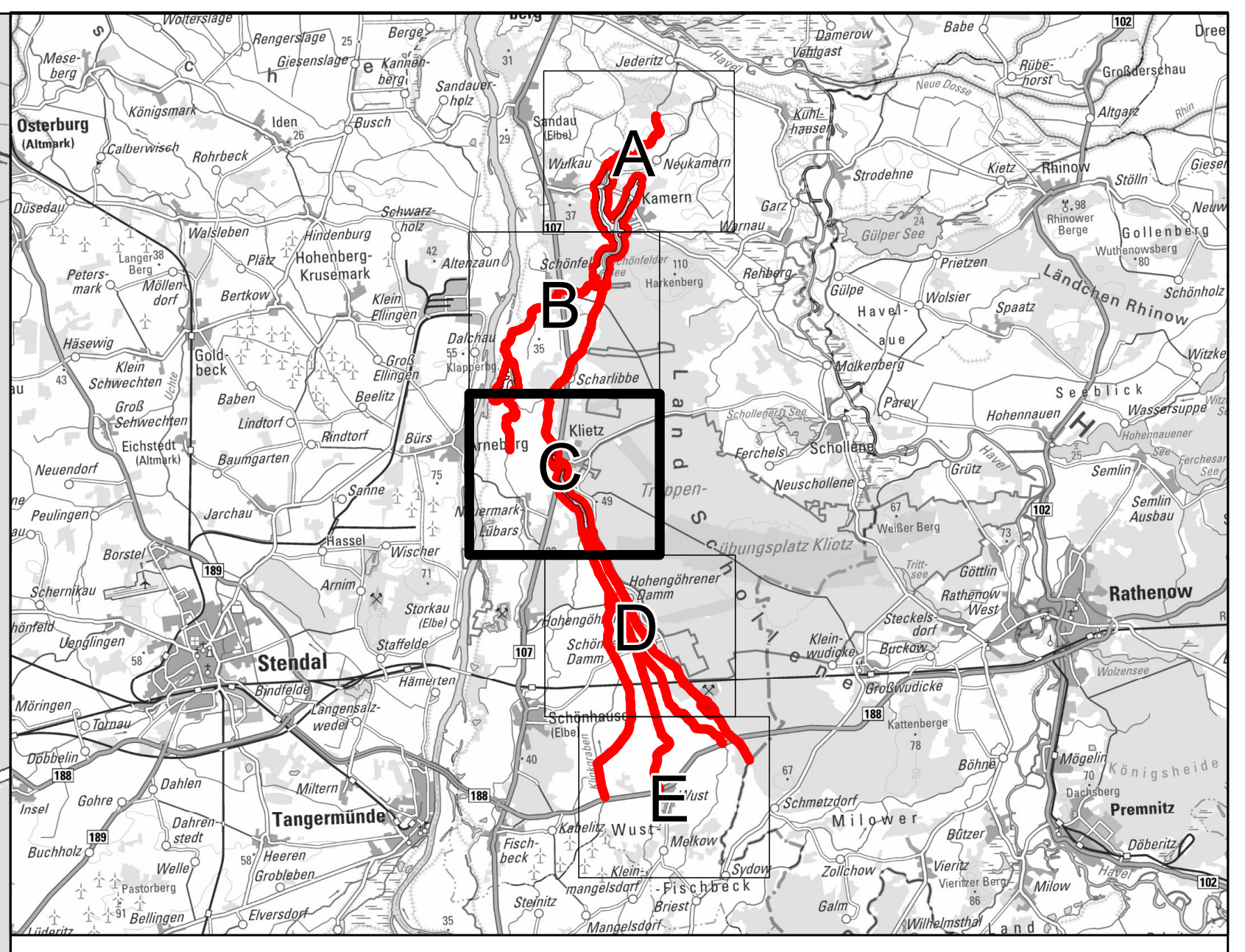
A
B
C
D
E
Stendal
Tangermünde
Rathenow
Premnitz

Verpflichtende Erhaltungsmaßnahmen

EH1	Erhaltungsmaßnahme, die bereits in der Landesverordnung (N2000-LVO LSA) rechtlich fixiert ist.
EH2	Erhaltungsmaßnahme, die Einschränkungen der Bewirtschaftung oder sonstigen Nutzung beinhaltet und auf gesetzlichem Biotop- oder Artenschutz oder dem Verschlechterungsverbot nach § 33 BNatSchG beruht.
EH3	Erhaltungsmaßnahme, die aufgrund ökologischer Erfordernisse zur Bewahrung des günstigen Erhaltungszustandes nötig ist und aktives Handeln erfordert.
W	Über die Behandlungsgrundsätze (LVO) hinausgehende Maßnahmen analog EH3, die ergänzend für die Wiederherstellung des günstigen Erhaltungszustandes konkreter Einzel- und Teilflächen sowie die Wiederherstellung verloren gegangener LRT oder Arthabitate erforderlich sind.

fakultative Entwicklungsmaßnahmen

EW2	fakultative Entwicklungsmaßnahme mit günstigen Voraussetzungen

Sonstige Maßnahmen

So	Sonstige Maßnahmen

▭ FFH 0014 „Kamernscher See und Trübengraben“ (flächiger Gebietsteil[1])

Maßnahmen[2]

Wald

- 🟧 BHG LRT 9160/ 9190/91F0
- 🟥 BHG LRT 91E0*
- ✚ Nutzungsverzicht
- ✕ sukzessive Reduzierung des Kiefernanteils
- ● Aufforstung Stiel-Eiche

Offenland

- 🟨 BHG LRT 6510
- 🟩 BHG LRT 6430, späte Mahd alle 2/3 Jahre
- —— " ——, späte Mahd 1 mal pro Jahr
- ▨ Kopfweidenpflege
- ▭ Spätmahd alle 2–3 Jahre

Gewässer und -rand

- 🟦 BHG LRT 3260
- 🟦 BHG LRT 3150
- 🟪 Schaffung eines fischottergerechten Durchlasses
- ▭ Gewässerrandstreifen
- ▭ Gewässerrandstreifen mind. 10m
- ⊕ Gehölz-Entnahme
- keine Intensivierung der Freizeitnutzung
- ||| Entschlammung
- ||| Durchgängigkeit herstellen
- /// bedarfsweise anteilige Mahd der Makrophytenbestände
- /// keine fischereiliche Nutzung, kein Fischbesatz
- /// angepasste Gewässerunterhaltung
- — schonende Böschungsmahd

Sonstiges

- ✚ Erhalt

* prioritärer Lebensraumtyp

[1] Die linearen FFH-Gebietsteile werden aus Darstellungsgründen nicht abgebildet, die vollständige Gebietsgrenze ist Karte 1 zu entnehmen.

[2] Teilweise wurden sehr schmale Geometrien aus Darstellungsgründen zu Linien konvertiert und nebeneinander dargestellt. Dadurch sind einige Maßnahmen nicht lage- und breitentreu.

Es ist nicht die vollständige Maßnahmenplanung dargestellt. Im Falle mehrerer Maßnahmevarianten ist nur die Optimalvariante dargestellt. Ergänzend ist die Einsicht der Maßnahmentabelle erforderlich. Grundsätzlich gilt auf allen LRT- und Habitatflächen: Einhaltung der jeweiligen Behandlungsgrundsätze für LRT bzw. Arten gemäß N2000-LVO.

Managementplan für das FFH-Gebiet „Kamernscher See und Trübengraben“ (FFH 014, DE 3238-303)

Karte 5C: Maßnahmen

Maßstab: 1:7.500

0 200 400 600 800 m

N

Auftraggeber:

Landesamt für Umweltschutz
Sachsen-Anhalt,
Fachbereich 4

SACHSEN-ANHALT
Landesamt für Umweltschutz

Auftragnehmer:

RANA – Büro für Ökologie und Naturschutz Frank Meyer
Mühlweg 39
06114 Halle (Saale)
info@rana-halle.de
0345/1317580

Bearbeitung: A. Thurow
GIS: I. Michalak

DTK10, Schutzgebietsgeometrien © GeoBasis-DE / LVermGeo LSA
DTK250 © GeoBasis-DE / BKG 2021, dl-de/by-2-0 (Übersichtskarte)

ETRS 1989 UTM Zone 32N; EPSG: 25832
Datum der Ausfertigung: 04.01.2023

Natura 2000-Managementplanung im Land Sachsen-Anhalt

SACHSEN-ANHALT
EUROPÄISCHE UNION
ELER
Europäischer Landwirtschaftsfonds für die Entwicklung des ländlichen Raums
HIER INVESTIERT EUROPA IN DIE LÄNDLICHEN GEBIETE.
SACHSEN-ANHALT NATURA 2000

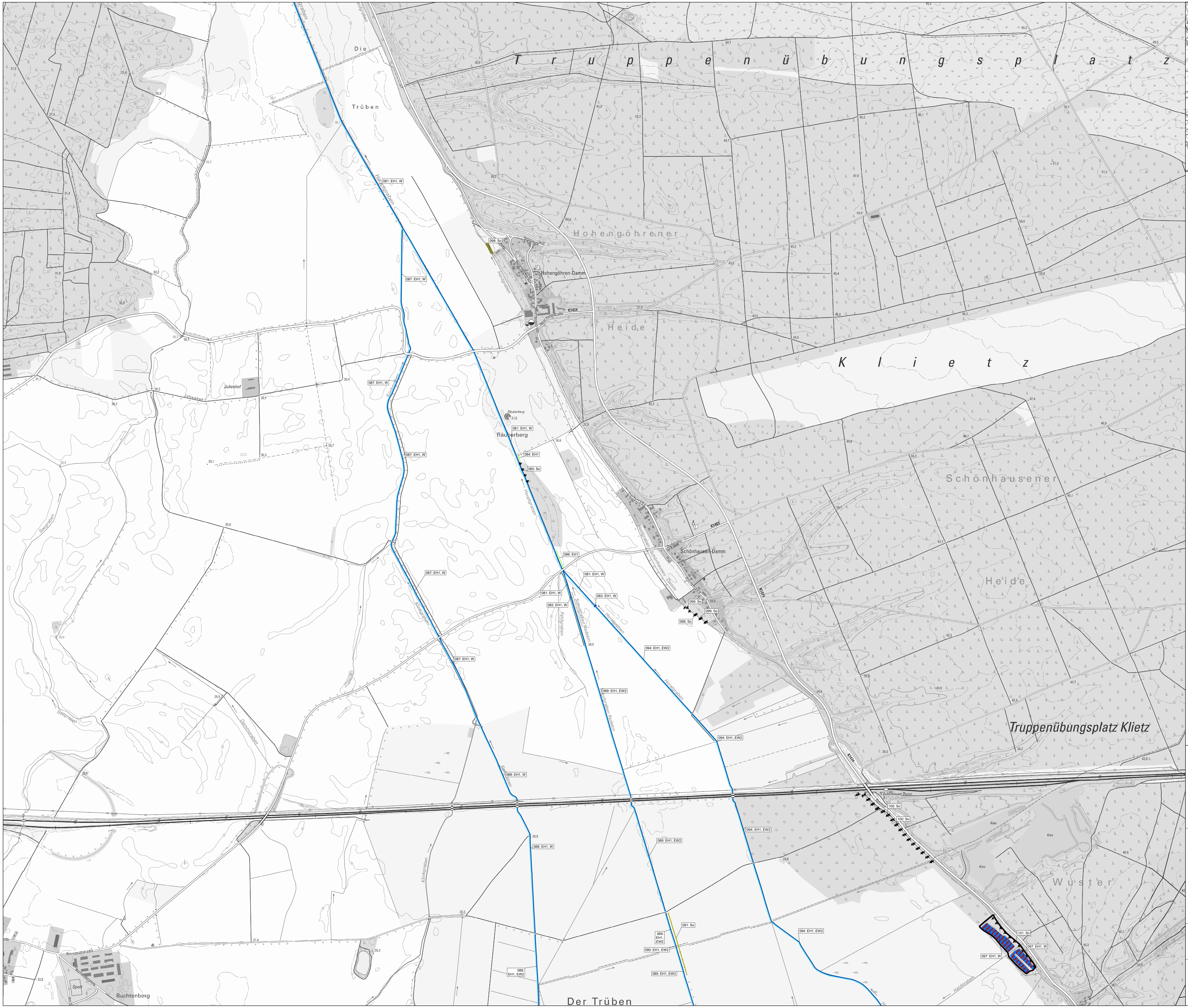
Truppenübungsplatz
Die Trüben
Hohengöhrener Heide
Hohengöhren-Damm
Klietz
Räuberberg
Julienhof
Schönhausener Heide
Schönhausen-Damm
Truppenübungsplatz Klietz
Wuster
Der Trüben
Buchtenberg
Hauptgraben
Klinkgraben
K1474
K1453
081: EH1, W
087: EH1, W
098: So
084: EH1
085: So
086: EH1
083: EH1, W
082: EH1, W
088: EH1, W
094: EH1, EW2
089: EH1, EW2
090: EH1, EW2
091: So
099: So
100: So
101: So
097: EH1, W

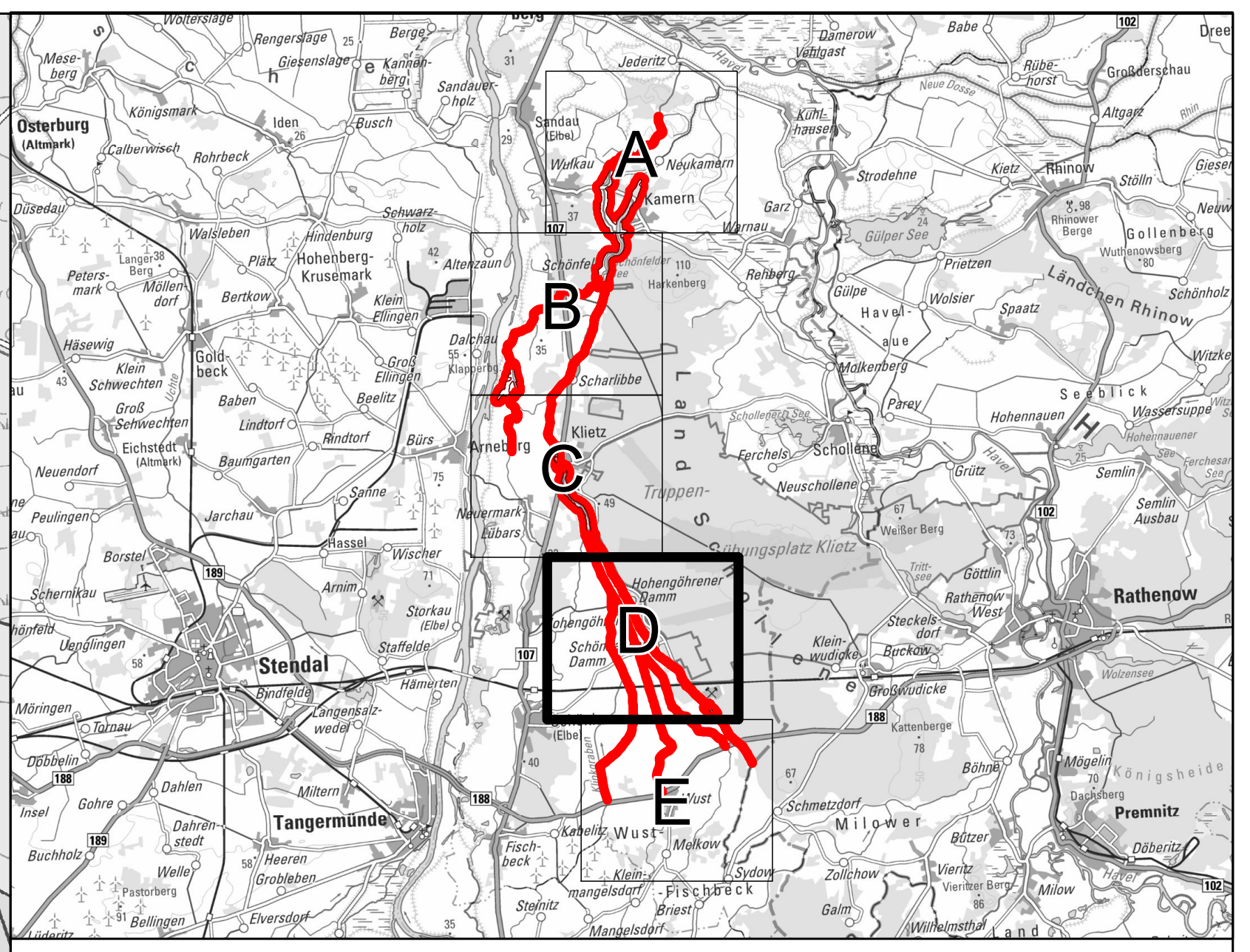
A
B
C
D
E
Stendal
Tangermünde
Rathenow
Premnitz

Verpflichtende Erhaltungsmaßnahmen

EH1	Erhaltungsmaßnahme, die bereits in der Landesverordnung (N2000-LVO LSA) rechtlich fixiert ist.
EH2	Erhaltungsmaßnahme, die Einschränkungen der Bewirtschaftung oder sonstigen Nutzung beinhaltet und auf gesetzlichem Biotop- oder Artenschutz oder dem Verschlechterungsverbot nach § 33 BNatSchG beruht.
EH3	Erhaltungsmaßnahme, die aufgrund ökologischer Erfordernisse zur Bewahrung des günstigen Erhaltungszustandes nötig ist und aktives Handeln erfordert.
W	Über die Behandlungsgrundsätze (LVO) hinausgehende Maßnahmen analog EH3, die ergänzend für die Wiederherstellung des günstigen Erhaltungszustandes konkreter Einzel- und Teilflächen sowie die Wiederherstellung verloren gegangener LRT oder Arthabitate erforderlich sind.

fakultative Entwicklungsmaßnahmen

EW2 fakultative Entwicklungsmaßnahme mit günstigen Voraussetzungen

Sonstige Maßnahmen

So Sonstige Maßnahmen

▭ FFH 0014 „Kamernscher See und Trübengraben“ (flächiger Gebietsteil[1])

Maßnahmen[2]

Wald

- 🟧 BHG LRT 9160/ 9190/91F0
- 🟥 BHG LRT 91E0*
- ✚ Nutzungsverzicht
- ✕ sukzessive Reduzierung des Kiefernanteils
- ● Aufforstung Stiel-Eiche

Offenland

- 🟨 BHG LRT 6510
- 🟩 BHG LRT 6430, späte Mahd alle 2/3 Jahre
- —— " ——, späte Mahd 1 mal pro Jahr
- ■ Kopfweidenpflege
- ▭ Spätmahd alle 2–3 Jahre

Gewässer und -rand

- 🟦 BHG LRT 3260
- 🟦 BHG LRT 3150
- ■ Schaffung eines fischottergerechten Durchlasses
- ▭ Gewässerrandstreifen
- ▭ Gewässerrandstreifen mind. 10m
- ⊕ Gehölz-Entnahme
- keine Intensivierung der Freizeitnutzung
- ||| Entschlammung
- ||| Durchgängigkeit herstellen
- /// bedarfsweise anteilige Mahd der Makrophytenbestände
- /// keine fischereiliche Nutzung, kein Fischbesatz
- /// angepasste Gewässerunterhaltung
- — schonende Böschungsmahd

Sonstiges

- ✚ Erhalt

* prioritärer Lebensraumtyp

[1] Die linearen FFH-Gebietsteile werden aus Darstellungsgründen nicht abgebildet, die vollständige Gebietsgrenze ist Karte 1 zu entnehmen.

[2] Teilweise wurden sehr schmale Geometrien aus Darstellungsgründen zu Linien konvertiert und nebeneinander dargestellt. Dadurch sind einige Maßnahmen nicht lage- und breitentreu.

Es ist nicht die vollständige Maßnahmenplanung dargestellt. Im Falle mehrerer Maßnahmevarianten ist nur die Optimalvariante dargestellt. Ergänzend ist die Einsicht der Maßnahmentabelle erforderlich. Grundsätzlich gilt auf allen LRT- und Habitatflächen: Einhaltung der jeweiligen Behandlungsgrundsätze für LRT bzw. Arten gemäß N2000-LVO.

Managementplan für das FFH-Gebiet „Kamernscher See und Trübengraben“ (FFH 014, DE 3238-303)

Karte 5D: Maßnahmen

Maßstab: 1:7.500 0 200 400 600 800 m N

Auftraggeber:
Landesamt für Umweltschutz
Sachsen-Anhalt,
Fachbereich 4

SACHSEN-ANHALT
Landesamt für Umweltschutz

Auftragnehmer:
RANA – Büro für Ökologie und Naturschutz Frank Meyer
Mühlweg 39
06114 Halle (Saale)
info@rana-halle.de
0345/1317580

Bearbeitung: A. Thurow
GIS: I. Michalak

DTK10, Schutzgebietsgeometrien © GeoBasis-DE / LVermGeo LSA
DTK250 © GeoBasis-DE / BKG 2021, dl-de/by-2-0 (Übersichtskarte)

ETRS 1989 UTM Zone 32N; EPSG: 25832
Datum der Ausfertigung: 04.01.2023

Natura 2000-Managementplanung im Land Sachsen-Anhalt

SACHSEN-ANHALT
EUROPÄISCHE UNION
ELER
Europäischer Landwirtschaftsfonds für die Entwicklung des ländlichen Raums
HIER INVESTIERT EUROPA IN DIE LÄNDLICHEN GEBIETE.
SACHSEN-ANHALT NATURA 2000

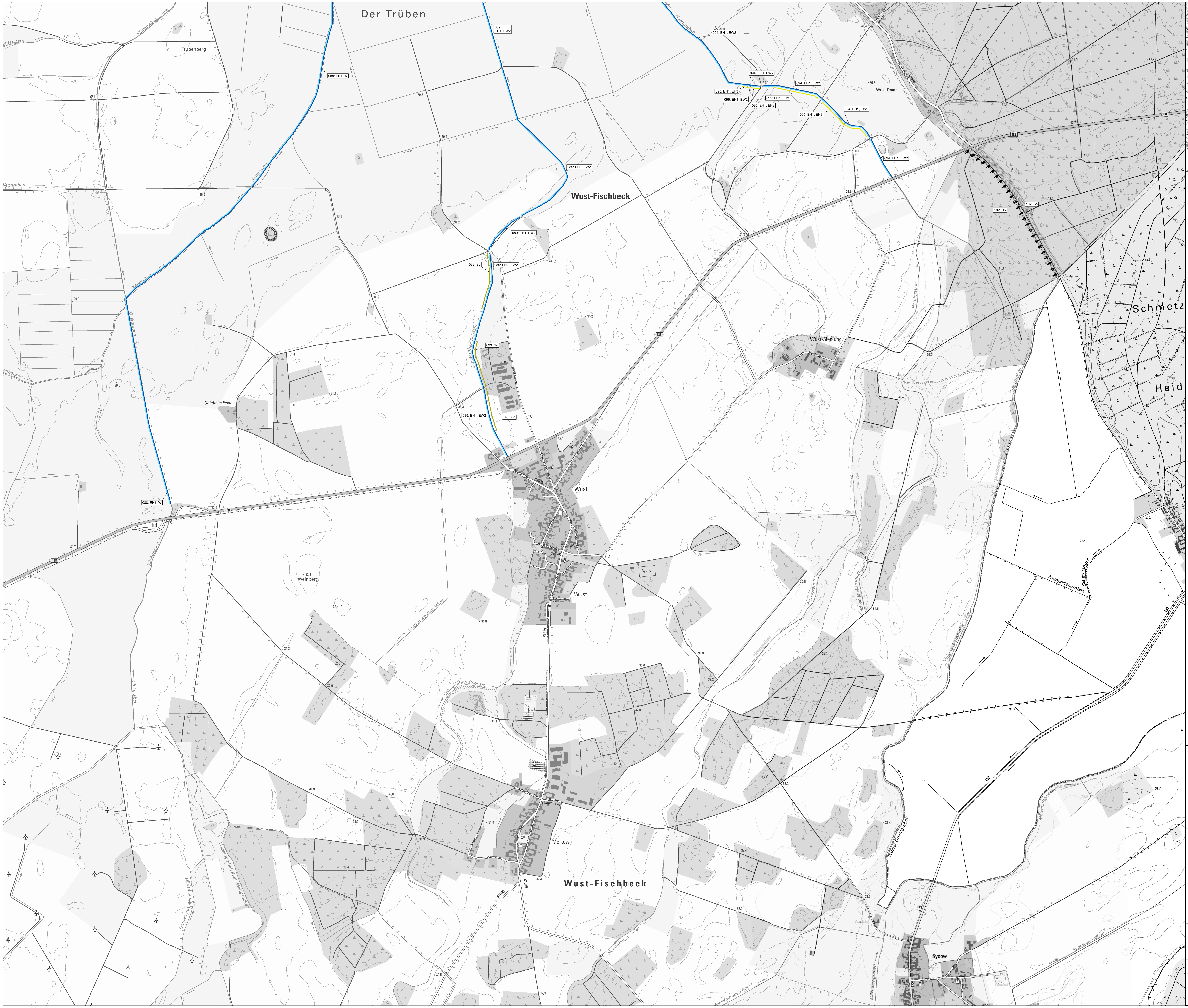

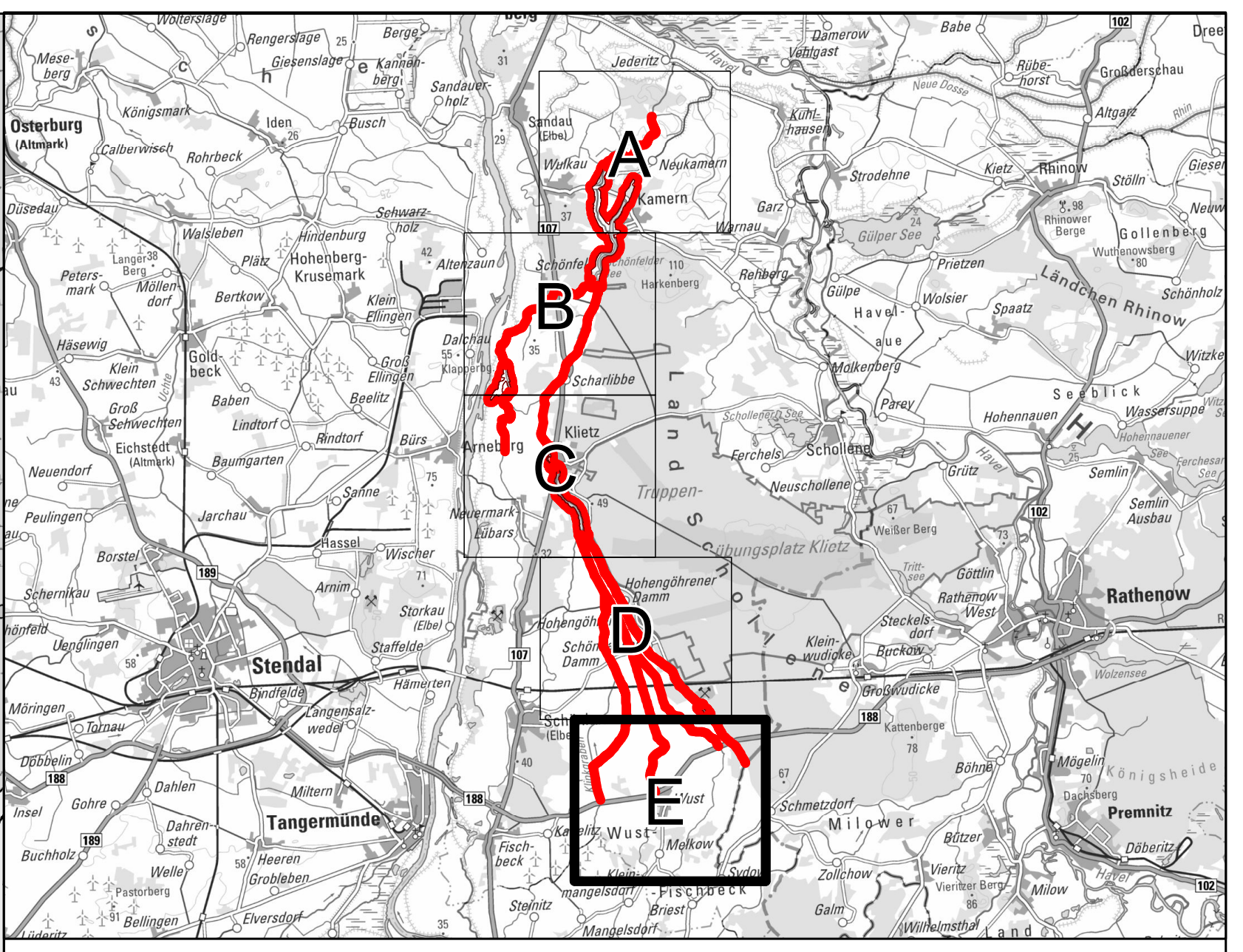

Verpflichtende Erhaltungsmaßnahmen

EH1	Erhaltungsmaßnahme, die bereits in der Landesverordnung (N2000-LVO LSA) rechtlich fixiert ist.
EH2	Erhaltungsmaßnahme, die Einschränkungen der Bewirtschaftung oder sonstigen Nutzung beinhaltet und auf gesetzlichem Biotop- oder Artenschutz oder dem Verschlechterungsverbot nach § 33 BNatSchG beruht.
EH3	Erhaltungsmaßnahme, die aufgrund ökologischer Erfordernisse zur Bewahrung des günstigen Erhaltungszustandes nötig ist und aktives Handeln erfordert.
W	Über die Behandlungsgrundsätze (LVO) hinausgehende Maßnahmen analog EH3, die ergänzend für die Wiederherstellung des günstigen Erhaltungszustandes konkreter Einzel- und Teilflächen sowie die Wiederherstellung verloren gegangener LRT oder Arthabitate erforderlich sind.

fakultative Entwicklungsmaßnahmen

EW2 fakultative Entwicklungsmaßnahme mit günstigen Voraussetzungen

Sonstige Maßnahmen

So Sonstige Maßnahmen

▭ FFH 0014 „Kamernscher See und Trübengraben“ (flächiger Gebietsteil[1])

Maßnahmen[2]

Wald

- 🟧 BHG LRT 9160/ 9190/91F0
- 🟫 BHG LRT 91E0*
- + + + Nutzungsverzicht
- ✕ ✕ ✕ sukzessive Reduzierung des Kiefernanteils
- ● ● ● Aufforstung Stiel-Eiche

Offenland

- 🟨 BHG LRT 6510
- 🟩 BHG LRT 6430, späte Mahd alle 2/3 Jahre
- —— " ——, späte Mahd 1 mal pro Jahr
- ■ Kopfweidenpflege
- ▭ Spätmahd alle 2–3 Jahre

Gewässer und -rand

- 🟦 BHG LRT 3260
- 🟦 BHG LRT 3150
- 🟪 Schaffung eines fischottergerechten Durchlasses
- ▭ Gewässerrandstreifen
- ▭ Gewässerrandstreifen mind. 10m
- ⊕ ⊕ ⊕ Gehölz-Entnahme
- keine Intensivierung der Freizeitnutzung
- ||| Entschlammung
- ||| Durchgängigkeit herstellen
- /// bedarfsweise anteilige Mahd der Makrophytenbestände
- /// keine fischereiliche Nutzung, kein Fischbesatz
- /// angepasste Gewässerunterhaltung
- — schonende Böschungsmahd

Sonstiges

- + + + Erhalt

* prioritärer Lebensraumtyp

[1] Die linearen FFH-Gebietsteile werden aus Darstellungsgründen nicht abgebildet, die vollständige Gebietsgrenze ist Karte 1 zu entnehmen.

[2] Teilweise wurden sehr schmale Geometrien aus Darstellungsgründen zu Linien konvertiert und nebeneinander dargestellt. Dadurch sind einige Maßnahmen nicht lage- und breitentreu.

Es ist nicht die vollständige Maßnahmenplanung dargestellt. Im Falle mehrerer Maßnahmevarianten ist nur die Optimalvariante dargestellt. Ergänzend ist die Einsicht der Maßnahmentabelle erforderlich. Grundsätzlich gilt auf allen LRT- und Habitatflächen: Einhaltung der jeweiligen Behandlungsgrundsätze für LRT bzw. Arten gemäß N2000-LVO.

Managementplan für das FFH-Gebiet „Kamernscher See und Trübengraben“ (FFH 014, DE 3238-303)

Karte 5E: Maßnahmen

Maßstab: 1:7.500 0 200 400 600 800 m N

Auftraggeber:

Landesamt für Umweltschutz
Sachsen-Anhalt,
Fachbereich 4

SACHSEN-ANHALT
Landesamt für Umweltschutz

Auftragnehmer:

RANA – Büro für Ökologie und Naturschutz Frank Meyer
Mühlweg 39
06114 Halle (Saale)
info@rana-halle.de
0345/1317580

RANA

Bearbeitung: A. Thurow
GIS: I. Michalak

DTK10, Schutzgebietsgeometrien © GeoBasis-DE / LVermGeo LSA
DTK250 © GeoBasis-DE / BKG 2021, dl-de/by-2-0 (Übersichtskarte)

ETRS 1989 UTM Zone 32N; EPSG: 25832
Datum der Ausfertigung: 04.01.2023

Natura 2000-Managementplanung im Land Sachsen-Anhalt

SACHSEN-ANHALT
EUROPÄISCHE UNION
ELER
Europäischer Landwirtschaftsfonds für die Entwicklung des ländlichen Raums
HIER INVESTIERT EUROPA IN DIE LÄNDLICHEN GEBIETE.
SACHSEN-ANHALT NATURA 2000