









-  Grenze des Plangebietes (SCI 141)




- LRT 3150** - Natürliche eutrophe Seen mit einer Vegetation des Magnopotamions oder Hydrocharitons
 -  Erhaltungsstatus B (gut)
 -  Erhaltungsstatus C (mittel bis schlecht)




- LRT 3260** - Flüsse der planaren bis montanen Stufe mit Vegetation des Ranunculus fluitans und des Callitriche-Batrachion
 -  Erhaltungsstatus C (mittel bis schlecht)
 - LRT ohne Bewertung



- LRT 6210** - Naturnahe Kalk-Trockenrasen und deren Verbuchungsstadien (Festuco-Brometalia)
 -  Erhaltungsstatus B (gut)
 -  Erhaltungsstatus C (mittel bis schlecht)
 - Entwicklungsflächen




- LRT 6240*** - Subpannonische Steppen-Trockenrasen
 -  Erhaltungsstatus C (mittel bis schlecht)



- LRT 6430** - Feuchte Hochstaudenfluren der planaren und montanen bis alpinen Stufe
 -  Erhaltungsstatus B (gut)


- LRT 6440** - Brennolden-Auenwiesen (Cnidion dubii)
 -  Erhaltungsstatus A (hervorragend)
 -  Erhaltungsstatus B (gut)
 -  Erhaltungsstatus C (mittel bis schlecht)
 - Entwicklungsflächen

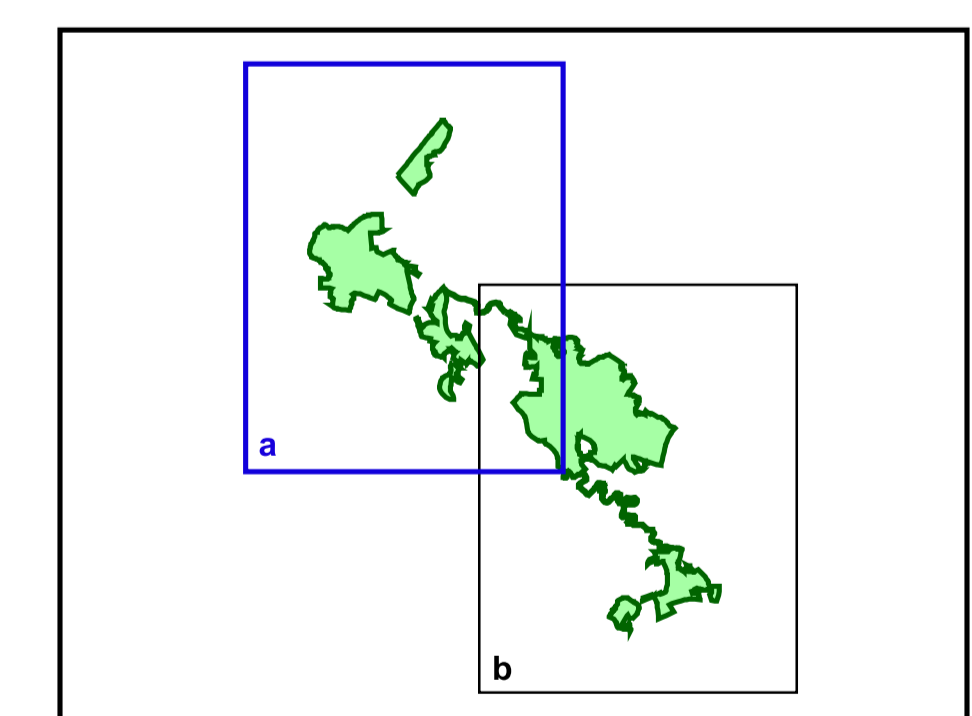
- LRT 6510** - Magere Flachland-Mähwiesen
 -  Erhaltungsstatus A (hervorragend)
 -  Erhaltungsstatus B (gut)
 -  Erhaltungsstatus C (mittel bis schlecht)
 - Entwicklungsflächen


- LRT 91E0*** - Weichholzaeuwälder an Fließgewässern (Salicion albae)
 -  Erhaltungsstatus B (gut)
 -  Erhaltungsstatus C (mittel bis schlecht)
 - Entwicklungsflächen
 - LRT ohne Bewertung

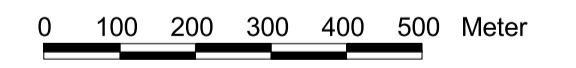
- LRT 91F0** - Hartholzaeuwälder (Ulmion minoris)
 -  Erhaltungsstatus A (hervorragend)
 -  Erhaltungsstatus B (gut)
 -  Erhaltungsstatus C (mittel bis schlecht)
 - Entwicklungsflächen
 - LRT ohne Bewertung


-  1xxxx Identitätsnummer (ID) einer LRT-Fläche
-  2xxxx Identitätsnummer (ID) einer LRT-Entwicklungsfläche

-  Nachrichtlich übernommene ICE-Neubaustrecke Erfurt Halle/Leipzig (Quelle: ARGE Saale-Elster-Tabitzke)




Managementplanung für das FFH-Gebiet "Saale-, Elster-, Luppe-Aue zwischen Merseburg und Halle"
 FFH_0141 (DE 4537-301)

Karte 4a: Lebensraumtypen nach Anhang I der FFH-Richtlinie
 Maßstab 1 : 10 000 

Auftraggeber:  Landesamt für Umweltschutz
 Fachbereich 4

Auftragnehmer:  RANA - Büro für Ökologie und Naturschutz
 Dipl.-Biol. Frank Meyer
 Mühlenweg 39
 06114 Halle (Saale)
 Tel.: 0345-131 758 0 / Fax: 0345-131 758 9
 E-Mail: info@rana-halle.de

Fachbearbeitung: Landesamt für Umweltschutz, FG 45, Holger Rath
 Dr. Thomas Kompa
 Dr. Anselm Krummiegel
 Dipl.-Biol. Holger Lieneweg
 Dipl.-Biol. Ulrike Schröder-Trost
 Dipl.-Geogr. Anja Düring

Kartographie/GIS: Digit. Topogr. Karte Maßstab 1 : 10 000 (DTK 10)
 Erhebungsnummer: Geobasisdaten © LVermGeo LSA / 10008
 Datum der Ausfertigung: 30.11.2010