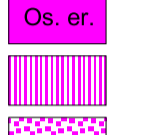
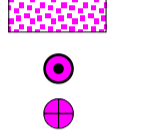
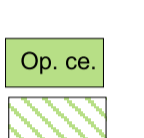
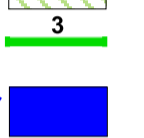

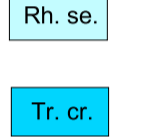
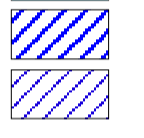
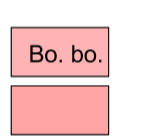
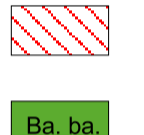
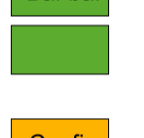
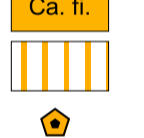
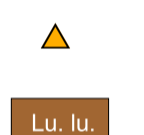
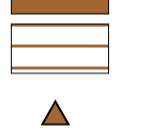

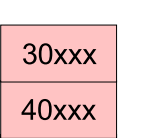
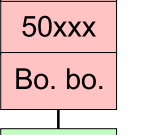

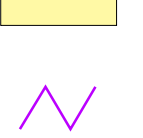









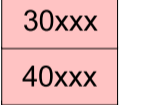
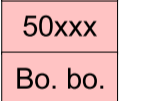
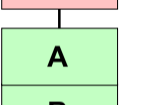
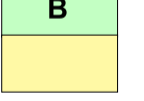



 Grenze des Plangebietes SCI 141 "Saale-, Elster-, Luppe-Aue zwischen Merseburg und Halle"

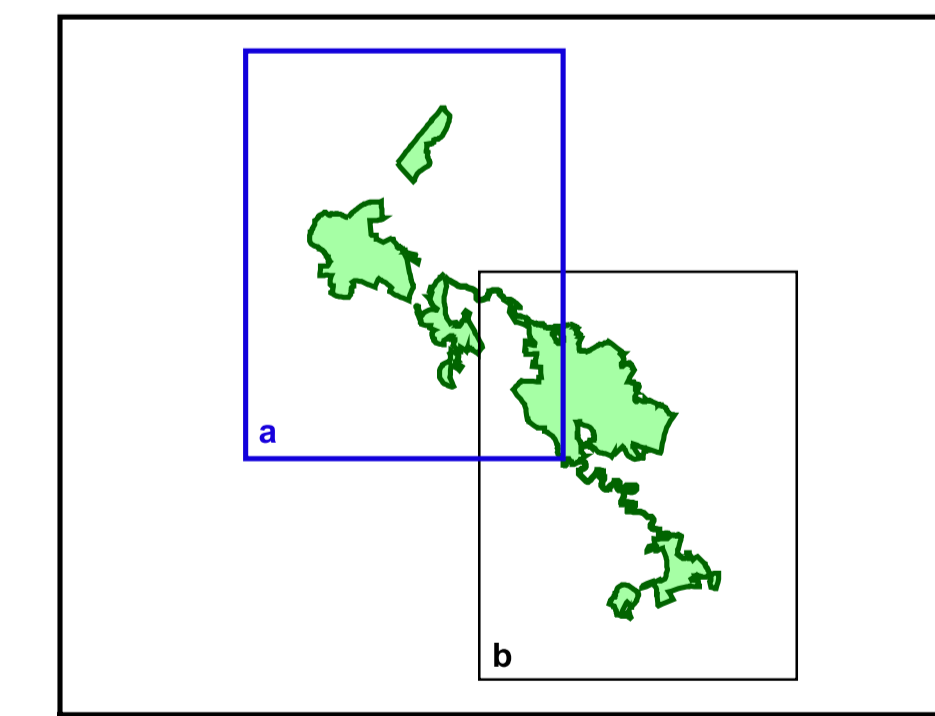
Habitatflächen von Arten des Anhangs II der FFH-Richtlinie

-  **Os. er.** Eremit *Osmodera eremita*
-  Habitatfläche Eremit
-  Habitatfläche-Entwicklungsfläche Eremit
-  Brutbaum Eremit - Nachweis 2009-2010, aktuell
-  Brutbaum Eremit - Nachweis 2007-2009, erloschen
-  **Op. ce.** Grüne Flussjungfer *Ophiogomphus cecilia*
-  Habitatfläche
-  **3** Untersuchte Probestrecken (mit fortlaufender Nummer)
-  Fließgewässer mit Anhang II-Fischarten
-  Stille Gewässer mit Anhang II-Fischarten
-  **Mf. fo.** Schlammpeitzger *Misgonyx fossilis*
-  **Rh. se.** Bitterling *Rhodeus sericeus amarus*
-  **Tr. cr.** Kammolch *Triturus cristatus*
-  besiedelte Gewässer
-  Lebensräume (in 300 m-Umkreis der Gewässer)
-  **Bo. bo.** Rotbauchunke *Bombina orientalis*
-  besiedelte Gewässer
-  Lebensräume (in 300 m-Umkreis der Gewässer)
-  **Ba. ba.** Mopsfledermaus *Barbastella barbastella*
-  Komplexhabitat Mopsfledermaus [50020]
-  **Ca. fl.** Elbeibber *Castor fiber albus*
-  Habitatfläche (inkl. Elbe)
-  gesicherte Reproduktion (Bürgen, Erdbaue)
-  indirekte Präsenznachweise (Fährspuren, Wechsel, Sassen)
-  **Lu. lu.** Fischotter *Lutra lutra*
-  Habitatfläche
-  indirekte Präsenznachweise (Kotablagen, Trittsiegel)

Bewertung des Erhaltungszustandes der Habitatflächen

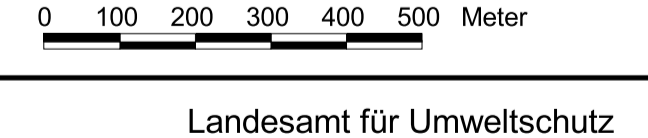
-  **30xxx** Habitatflächen / Gewässerbereichsraum von Amphibien - ID
-  **40xxx** Habitat-Entwicklungsflächen
-  **50xxx** Komplexe Habitatflächen / komplexe Landhabitate von Amphibien - ID
-  **Bo. bo.** Abkürzung des wissenschaftlichen Namens (siehe oben)
-  **A** Gesamtbewertung des Erhaltungszustandes der Habitatfläche
-  **B** Gesamtbewertung des Erhaltungszustandes der Habitatfläche

 Nachrichtlich übernommene ICE-Neubaustrecke Erfurt Halle/Leipzig
(Quelle: ARGE Saale-Elster-Talbrücke)



Managementplan für das FFH-Gebiet "Saale-, Elster-, Luppe-Aue zwischen Merseburg und Halle"
FFH_0141 (DE 4537-301)

Karte 5/1a: Arten nach Anhang II der FFH-Richtlinie

Maßstab 1 : 10.000 

Auftraggeber:  Landesamt für Umweltschutz
Sachsen-Anhalt Fachbereich 4

Auftragnehmer:  RANA - Büro für Ökologie und Naturschutz
Dipl.-Biol. Frank Meyer
Mühlweg 39
06114 Halle (Saale)
Tel.: 0345-131 758 0 / Fax: 0345-131 758 9
E-Mail: info@rana-halle.de

Fachbearbeitung: Dipl.-Biol. Martin Schütze
Dr. Martin Schädlér
Dipl.-Landw. Annett Ryssel
Martina Hoffmann
Dipl.-Biol. Guido Muntz
Dipl.-Biol. Dirk Lämmel
Dr. Volker Neumann
Dipl.-Geogr. Anja Düring

Kartographie/GIS: Kartogrundlage: Ertaubisnummer: Datum der Ausfertigung: Digit. Topogr. Karte Maßstab 1 : 10.000 (DTK 10)
Geobasisdaten © LVermGeo LSA / 10008
30.11.2010