







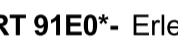
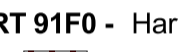








-  Grenze des Plangebietes (SCI 143)
- LRT 3150** - Natürliche eutrophe Seen mit einer Vegetation des Magnopotamions oder Hydrocharitons
 -  LRT ohne Bewertung
- LRT 3260** - Flüsse der planaren bis montanen Stufe mit Vegetation des Ranunculus fluitantis und des Callitriche-Batrachion
 -  Erhaltungszustand C (mittel bis schlecht)
- LRT 6430** - Feuchte Hochstaudenfluren der planaren und montanen bis alpinen Stufe
 -  Erhaltungszustand B (gut)
- LRT 6440** - Brenndolden-Auenwiesen (Cnidion dubii)
 -  Erhaltungszustand B (gut)
- LRT 6510** - Magere Flachland-Mähwiesen (Alopecurus pratensis, Sanguisorba officinalis)
 -  Erhaltungszustand A (hervorragend)
 -  Erhaltungszustand B (gut)
 -  Erhaltungszustand C (mittel bis schlecht)
 -  Entwicklungsflächen
- LRT 91E0*** - Erlen-Eschenwälder an Fließgewässern (Alno-Padion)
 -  Erhaltungszustand C (mittel bis schlecht)
- LRT 91F0** - Hartholzauenwälder (Ulmenion minoris)
 -  Erhaltungszustand B (gut)
 -  Erhaltungszustand C (mittel bis schlecht)
 -  Entwicklungsflächen
-  1xxxx Identitätsnummer (ID) einer LRT-Fläche
-  2xxxx Identitätsnummer (ID) einer LRT-Entwicklungsfläche


**Managementplanung
für das FFH-Gebiet "Elster-Luppe-Aue"**
 FFH_0143 (DE 4638-302)

Karte 4a: Lebensraumtypen (TK 10)

Maßstab 1 : 10.000 

Auftraggeber:  Landesamt für Umweltschutz
Fachbereich 4

Auftragnehmer:  RANA - Büro für Ökologie und Naturschutz
Dipl.-Biol. Frank Meyer
Mühlweg 39
06114 Halle (Saale)
Tel.: 0345-131 758 0 / Fax: 0345-131 758 9
E-Mail: info@rana-halle.de

Fachbearbeitung: Landesamt für Umweltschutz, FG 45, Holger Raith
Dr. Thomas Kompa
Salix - Büro für Ökologie und Landschaftsplanung
Dr. Anselm Krumbiegel

Kartographie/GIS: Dipl.-Ing. (FH) Astrid Thurow
Kartogrundlage: Topografische Karte Maßstab 1 : 10.000 (TK 10)
Erlaubnisnummer: Geobasisdaten © LVermGeo LSA / 10008
Datum der Ausfertigung: 08.02.2011