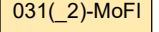








Legende

Arten nach Anhang II der FFH-Richtlinie

| | |
|---|---|
|  | Habitatnummer-(Teilhabitat)-Artkürzel |
|  | potenzielle Wochenstubenquartiere MoFI - Mopsfledermaus (<i>Barbastella barbastellus</i>) |
|  | Winterquartier MoFI - Mopsfledermaus (<i>Barbastella barbastellus</i>) KIHN - Kleine Hufeisennase (<i>Rhinolopus hipposerides</i>) MOhr - Großes Mausohr (<i>Myotis myotis</i>) |

Erhaltungszustand (EHZ)

| | |
|---|-------|
|  | EHZ A |
|  | EHZ B |
|  | EHZ C |

 FFH-Gebietsgrenze 0151LSA - Tote Täler südwestlich Freyburg

Managementplan für das FFH-Gebiet "Tote Täler südwestlich Freyburg"
FFH0151LSA (DE 4836 301)

Karte 3.c - Arten nach Anhang II der FFH-Richtlinie - Habitate Fledermäuse (Südteil)

Maßstab 1 : 10.000

Bearbeitung Biotop- und Lebensraumtypen, Kartographie:
Landesamt für Umweltschutz Sachsen-Anhalt
Fachbereich Naturschutz
Reideburger Straße 47
06116 Halle (Saale)

Genehmigungsnummer: DTK10 © Geobasis-DE / LVermGeo LSA [2018 / 010312]
Es gelten die Nutzungsbedingungen des LVermGeo LSA

Datum der Ausfertigung: November 2018

Natura 2000-Managementplanung im Land Sachsen-Anhalt