








**Legende**


weitere wertgebende Arten

 001-Msp	 Habitatnummer-Artkürzel
 Berghexe ( <i>Chasara briseis</i> )	
 Rotflügelige Ödlandschrecke ( <i>Oedipa germanica</i> )	
 Reviere Msp - Mittelspecht ( <i>Dendrocopos medius</i> )	
	FFH-Gebietsgrenze 0151LSA - Tote Täler südwestlich Freyburg


 **Managementplan für das FFH-Gebiet "Tote Täler südwestlich Freyburg"**  
FFH0151LSA (DE 4836 301)

---

**Karte 4.a - Habitate wertgebende Arten (Nordteil)**

N Maßstab 1 : 10.000 

---


Bearbeitung Biotop- und Lebensraumtypen, Kartographie:  SACHSEN-ANHALT  
Landesamt für Umweltschutz  
Sachsen-Anhalt  
Fachbereich Naturschutz  
Reideburger Straße 47  
06116 Halle(Saale)

---

Genehmigungsnummer: DTK10 © Geobasis-DE / LVermGeo LSA [2018 / 010312]  
Es gelten die Nutzungsbedingungen des LVermGeo LSA

Datum der Ausfertigung: November 2018

---

Natura 2000-Managementplanung im Land Sachsen-Anhalt  SACHSEN-ANHALT 