










-  Abgrenzung FFH-Gebiet
-  Abgrenzung NSG
-  Abgrenzung geplantes NSG
-  Abgrenzung LSG
-  Abgrenzung Untersuchungsgebiet


Managementplan für das FFH-Gebiet
"Göttersitz und Schenkenholz
nördlich Bad Kösen"
 FFH 0152 (SAC DE 4836-303)

Karte 2	Schutzgebiete
Maßstab 1:25.000	 0 500 Meter
 Auftraggeber: Landesamt für Umweltschutz Sachsen-Anhalt Fachbereich 4	
 Auftragnehmer: RANA - Büro für Ökologie und Naturschutz Dipl.-Biol. Frank Meyer Mühlweg 39 06114 Halle (Saale)	
Kartografie:	Dipl.-Biol. Thomas Süßmuth
Kartgrundlage	Topografische Karte Maßstab 1:25.000 (TK 25)
Erlaubnisnummer	Geobasisdaten © LVermGeo LSA / 10008
Datum	14. Oktober 2013