
**Managementplan für das FFH-Gebiet "Elbaue zwischen Derben und Schönhausen" und den dazugehörigen Ausschnitt des EU SPA "Elbaue bei Jerichow"**  
 FFH\_0157 (DE 3737 302) und SPA\_0011 (DE 3437 401)

Textkarte 5 **Eigentumsverhältnisse**

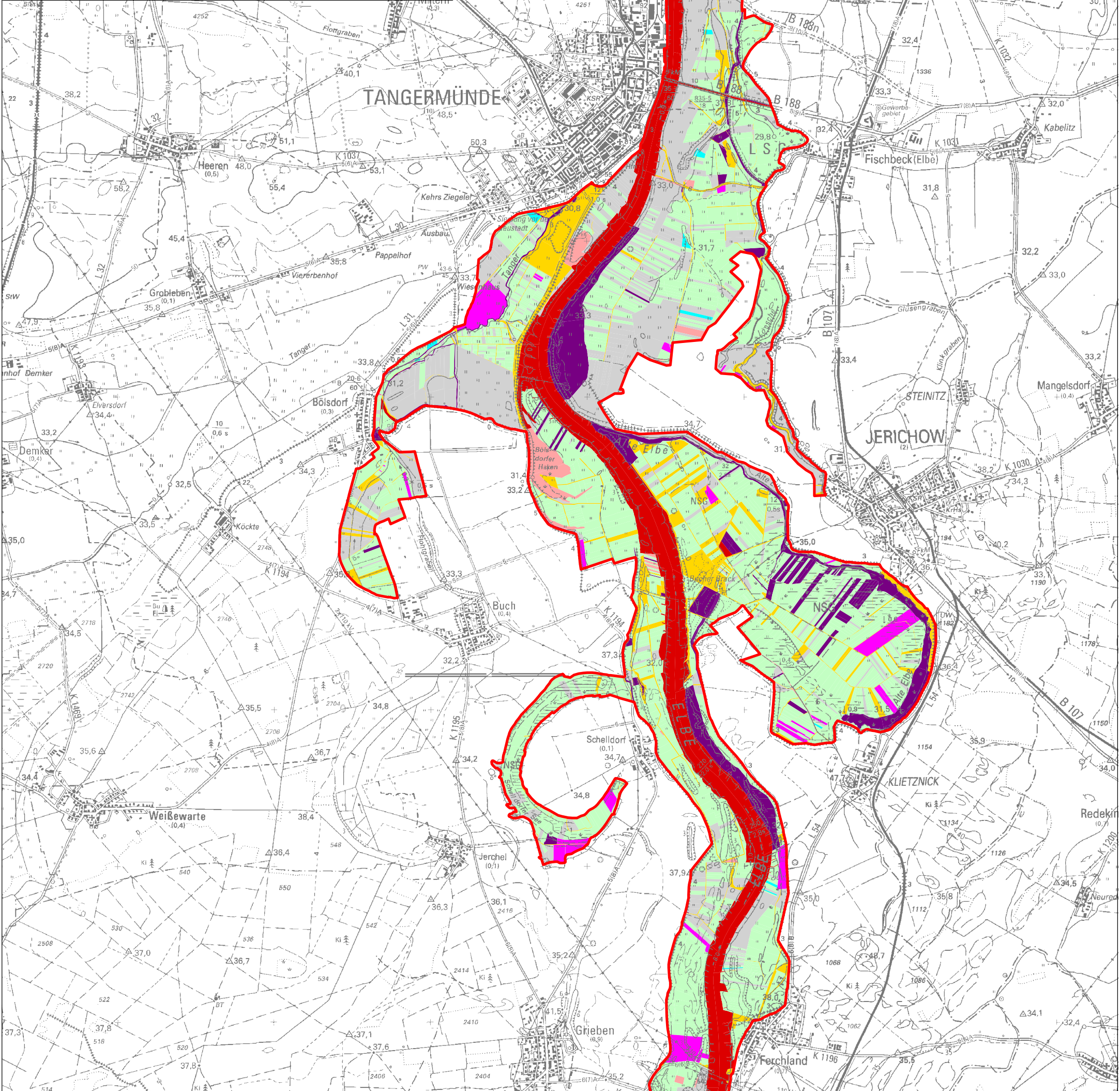
Maßstab 1 : 50.000









Auftraggeber:  Landesamt für Umweltschutz  
 Sachsen-Anhalt Fachbereich 4

**LANDSCHAFTS-PLANUNG**  
 DR. REICHOFF  GmbH  
 Planungsbüro für Ökologie, Naturschutz, Landschaftspflege und Umweltbildung  
 Zur Großen Halle 15  
 06844 Dessau-Roßlau  
 Tel./Fax: (0340) 8823183 / 8823196

Datum der Ausfertigung: August 2009

Kartengrundlage: Topographische Karte 1 : 50.000;  
 Erlaubnis-Nr.: LVermGeo/P/086/1995



- Legende**
-  Untersuchungsgebiet (FFH-Gebiet 0157 "Elbaue zwischen Derben und Schönhausen")
  -  Natürliche Personen Juristische Personen
  -  Eigentum des Bundes
  -  Eigentum des Landes Sachsen-Anhalt
  -  Eigentum der kommunalen Gebietskörperschaften
  -  Eigentum von Genossenschaften und deren Einrichtungen
  -  Kirchliches Eigentum
  -  Volkseigentum nach altem Recht
  -  andere Eigentümer/ -innen