













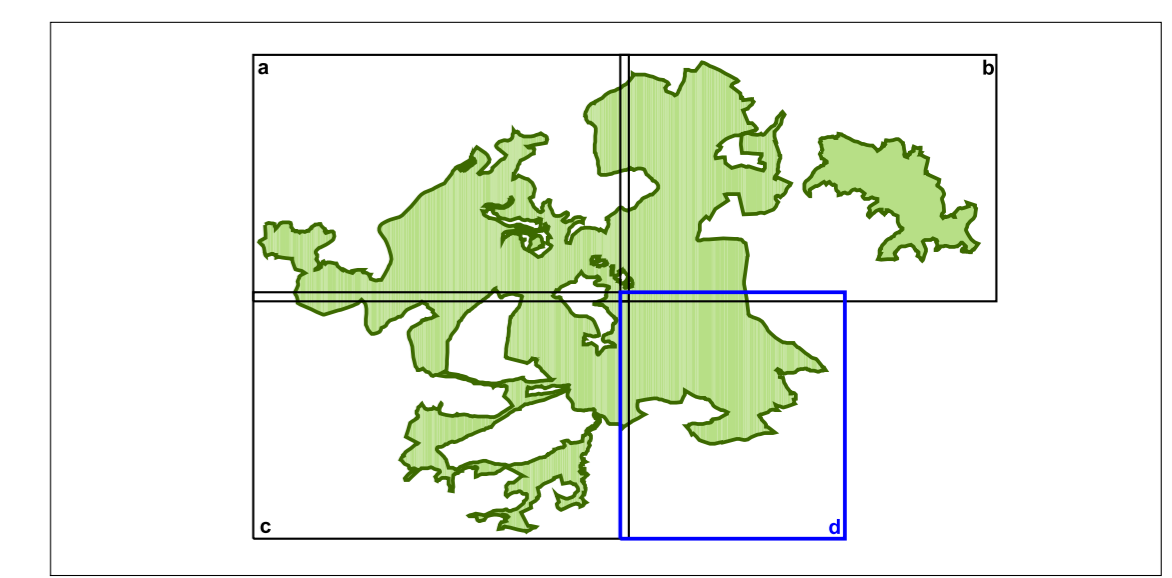




-  Grenze des Plangebietes (FFH 161 und anteiliges SPA 19)
- Maßnahmenflächen für LRT nach Anhang I der FFH-Richtlinie**
-  Erhaltungsmaßnahmen für LRT 91E0\* - Weichholz-Auenwälder
  -  Entwicklungsmaßnahmen für LRT 91E0\* - Weichholz-Auenwälder
    - 2.1.5 Erhaltung/Schaffung von Prozessschutzflächen
    - 2.1.2 Zulassen der nat. Vegetation auf Teilflächen
  -  Erhaltungsmaßnahmen für LRT 9110 - Hainsimsen-Buchenwald
  -  Entwicklungsmaßnahmen für LRT 9110 - Hainsimsen-Buchenwald
    - 2.1.5 Erhaltung/Schaffung von Prozessschutzflächen
    - 2.1.2 Zulassen der nat. Vegetation auf Teilflächen
    - 2.2 Naturnahe Waldnutzung (einzelflächenbezogene Maßnahmen)
  -  Erhaltungsmaßnahmen für LRT 9130 - Waldmeister-Buchenwald
  -  Entwicklungsmaßnahmen für LRT 9130 - Waldmeister-Buchenwald
    - 2.1.5 Erhaltung/Schaffung von Prozessschutzflächen
    - 2.1.2 Zulassen der nat. Vegetation auf Teilflächen
    - 2.2 Naturnahe Waldnutzung (einzelflächenbezogene Maßnahmen)
  -  Erhaltungsmaßnahmen für LRT 9170 - Labkraut-Eichen-Hainbuchenwald
  -  Entwicklungsmaßnahmen für LRT 9170 - Labkraut-Eichen-Hainbuchenwald
    - 2.1.5 Erhaltung/Schaffung von Prozessschutzflächen
    - 2.1.2 Zulassen der nat. Vegetation auf Teilflächen
    - 2.2 Naturnahe Waldnutzung (einzelflächenbezogene Maßnahmen)
  -  Erhaltungsmaßnahmen für LRT 9180 - Schlucht- und Hangmischwälder
  -  Entwicklungsmaßnahmen für LRT 9180 - Schlucht- und Hangmischwälder
    - 2.1.5 Erhaltung/Schaffung von Prozessschutzflächen
- Codierung der Maßnahmenflächen (gemäß BfN-Liste)**
-  2.1.5 Erhaltung/Schaffung von Prozessschutzflächen
  -  2.1.2 Zulassen der nat. Vegetation auf Teilflächen
  -  2.2 Naturnahe Waldnutzung (einzelflächenbezogene Maßnahmen)



 **Managementplan für das FFH-Gebiet "Bodetal und Laubwälder des Harzrandes bei Thale" und des dazugehörigen Ausschnitts des EU-SPA "Nordöstlicher Unterharz"**  
 FFH\_0161 (DE 4231-303) und SPA\_19 (DE 4232-401)

**Karte 6/2 d - Maßnahmen für Lebensraumtypen nach Anhang I und Arten nach Anhang II der FFH-Richtlinie**



Auftraggeber:  Landesamt für Umweltschutz  
 Fachbereich 4  
**SACHSEN-ANHALT**

Auftragnehmer: **Bietergemeinschaft Bodetal**  
 Sylvestrstraße 4  
 38855 Wernigerode  
 Telefon: 03943 92 31 0  
 Telefax: 03943 92 31 99

Datum der Ausfertigung: März 2011  
 Kartographie: Marco Jede

Kartengrundlagen: Topographische Karte Maßstab 1 : 10.000 (DTK 10)  
 Erlaubnisnummer: Geobasisdaten LVermGeo LSA / 10008