








-  Grenze des Plangebietes (FFH 161 und intelligentes SPA 19)
- Maßnahmen für sonstige Biotope**
- Wald**
  -  Erhalt und Entwicklung von Eichen-Trockenwäldern
  -  Erhalt und Entwicklung von Erlen-Sumpf-Wäldern
- Offenland**
  -  Erhalt und Entwicklung von Mager- und Frischrasen sowie Feucht- und Nasswiesen durch extensive landwirtschaftliche Nutzung/ Pflege
  -  Erhalt und Entwicklung der Stillgewässer
  -  Erhalten von Röhrichten, Sümpfen und Seggenriedern
  -  Erhalt der Gehölze des Offenlandes
  -  Rückführung aufgelassener Wiesen in eine extensive Nutzung/ Pflege
  -  Zulassen der natürlichen Entwicklung (Sukzession)
  -  Schaffung eines durchgehenden offenen Fließgewässersystems

 <p><b>Managementplan für das FFH-Gebiet "Bodetal und Laubwälder des Harzrandes bei Thale" und des dazugehörigen Ausschnitts des EU-SPA "Nordöstlicher Unterharz"</b> FFH_0161 (DE 4231-303) und SPA_19 (DE 4232-401)</p>	
<p><b>Karte 7 Maßnahmen für sonstige Biotope</b></p>	
<p>Maßstab 1 : 25.000</p> 	
<p>Auftraggeber:  Landesamt für Umweltschutz Fachbereich 4</p> <p><b>SACHSEN-ANHALT</b></p>	
<p>Auftragnehmer: <b>Bietergemeinschaft Bodetal</b></p>	
<p>Sylvestristraße 4 38855 Wernigerode Telefon: 03943 92 31 0 Telefax: 03943 92 31 99</p>	
<p>Datum der Ausfertigung: Januar 2011</p>	
<p>Kartographie: M. Jede</p>	
<p>Kartengrundlagen: Topographische Karte Maßstab 1 : 25.000 (TK25) Erfabnisnummer: Geobasisdaten LVermGeo LSA 10008</p>	