



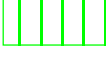




 Grenze des Plangebietes (FFH 162 und anteiliges SPA 19)
Gesamter Kartenausschnitt befindet sich im NUP0004LSA-Harz

Europäische Schutzgebiete (Natura 2000)

-  EU-Vogelschutzgebiet (SPA)
-  FFH-Gebiet

Nationale Schutzgebiete

-  Naturschutzgebiete (NSG) außerhalb des Plangebietes
-  NSG "Spaltenmoor" / Kernzone NSG "Spaltenmoor"
-  Erweiterung des NSG066 "Anhaltinischer Saalstein" (im Verfahren befindlich)
-  flächenhaftes Naturdenkmal
-  Landschaftsschutzgebiet (LSG)
-  Geschützte Parks (GP)
-  Flächennaturdenkmal




**Managementplan
für das FFH-Gebiet "Spaltenmoor östlich Friedrichsbrunn"
und des dazugehörigen
Ausschnitt des EU-SPA "Nordöstlicher Unterharz"**

FFH_0162 (DE 4332-301) und SPA_19 (DE 4232-401)

Karte 2 Schutzgebiete

Maßstab 1 : 25.000 

Auftraggeber:  Landesamt für Umweltschutz
Fachbereich 4

SACHSEN-ANHALT

Auftragnehmer:
**Bietergemeinschaft
Bodetal**
Sylvestristraße 4
38855 Wernigerode
Telefon: 03943 92 31 0
Telefax: 03943 92 31 99

Datum der Ausfertigung:
August 2011
Kartographie:
K.Flaam

Kartgrundlagen:
Erlaubnisnummer:
Topographische Karte Maßstab 1 : 25.000 (TK25)
Geobasisdaten LVerGeo LSA / 10008