

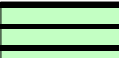



 Grenze des Plangebietes (FFH 162 und anteiliges SPA 19)


Wälder

-  Hainsimsen-Buchenwald Luzulo Fagetum (LRT 9110)
-  Erlen-Sumpfwälder
-  Laubholz Reinbestand
-  Nadelholz-Laubholz-Mischbestand
-  Nadelholz Reinbestand

Gewässer

 Flüsse der planaren bis montanen Stufe (LRT 3260)

Bebauter Bereich

 Bebauung, Forsthaus



**Managementplan
für das FFH-Gebiet "Spaltenmoor östlich Friedrichsbrunn"
und des dazugehörigen
Ausschnitt des EU-SPA "Nordöstlicher Unterharz"**

FFH_0162 (DE 4332-301) und SPA_19 (DE 4232-401)

Karte 3

Biotoptypen

Maßstab 1 : 10.000  0 250 500 Meter

Auftraggeber:

Landesamt für Umweltschutz



Fachbereich 4

SACHSEN-ANHALT

Auftragnehmer:

**Bietergemeinschaft
Bodetal**

Sylvestristraße 4
38855 Wernigerode
Telefon: 03943 92 31 0
Telefax: 03943 92 31 99

Datum der Ausfertigung:
August 2011

Kartographie:
K.Flaam

Kartgrundlagen:
Erlaubnisnummer:

Topographische Karte Maßstab 1 : 10.000 (TK10)
Geobasisdaten LVermGeo LSA / 10008