

 Grenze des Plangebietes (FFH 162 und anteiliges SPA 19)


Habitatflächen von Arten des Anhangs IV der FFH-Richtlinie

 Habitatfläche entspricht dem Plangebiet

 My. na. Fransenfledermaus *Myotis nattereri*

 Pl. au. Braunes Langohr *Plecotus auritus*

 Fe. si. Wildkatze *Felis silvestris*

 Pi. pi. Zwergfledermaus *Pipistrellus pipistrellus*

 Habitatfläche


 Mu. av. Haselmaus *Muscardinus avellanarius*


 Habitatfläche

Bewertung des Erhaltungszustandes der Habitatflächen

 30xxx Habitatflächen - ID

 Pi. pi. Abkürzung des wissenschaftlichen Namens (siehe oben)

 A

 B

Gesamtbewertung des Erhaltungszustandes der Habitatfläche



Managementplan für das FFH-Gebiet "Spaltenmoor östlich Friedrichsbrunn" und des dazugehörigen Ausschnitts des EU-SPA "Nordöstlicher Unterharz"

FFH_0162 (DE 4332-301) und SPA_19 (DE 4232-401)

Karte 5.2

Arten nach Anhang IV der FFH-Richtlinie

Maßstab 1 : 10.000  0 250 500 Meter

Auftraggeber:

Landesamt für Umweltschutz



Fachbereich 4

SACHSEN-ANHALT

Auftragnehmer:

Bietergemeinschaft Bodetal

Sylvestristraße 4
38855 Wernigerode
Telefon: 03943 92 31 0
Telefax: 03943 92 31 99

Datum der Ausfertigung:
August 2011

Kartographie:
K.Flaam

Kartgrundlagen:
Erlaubnisnummer:

Topographische Karte Maßstab 1 : 10.000 (TK10)
Geobasisdaten LVermGeo LSA / 10008