



**Karte 1: Schutzgebiete**

**Internationale Schutzgebiete**

 Grenze FFH-Gebiet "Brummtal bei Quenstedt"

**Nationale Schutzgebiete**

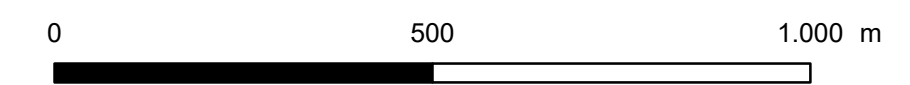
 Naturpark (NUP)

 Landschaftsschutzgebiet (LSG)

**Managementplan für das FFH-Gebiet  
"Brummtal bei Quenstedt",  
FFH0189 (DE4334 303)**

Karte 1: Schutzgebiete

**Maßstab: 1:10.000**



**Auftraggeber:**

Landesamt für Umweltschutz  
Sachsen-Anhalt,  
Fachbereich 4



**SACHSEN-ANHALT**

**Auftragnehmer:**



Bearbeiter/in: Datenübernahme LAU

**Myotis - Büro für Landschaftsökologie**  
Inhaber Burkhard Lehmann  
Magdeburger Straße 23  
06112 Halle (Saale)  
Tel.: 0345 - 122 76 78-0  
Fax: 0345 - 122 76 78-30  
E-Mail: info@myotis-halle.de

Zeichner/in: S. Verchau-Makala

Genehmigungsnummer: DTK10 © GeoBasis-DE / LVermGeo LSA,  
[2013 / 010312]

Datum der Ausfertigung: 30.06.2019

**Natura 2000-Managementplanung im Land Sachsen-Anhalt**



**SACHSEN-ANHALT**



EUROPÄISCHE UNION  
**ELER**

Europäischer Landwirtschaftsfonds für  
die Entwicklung des ländlichen Raums  
**HIER INVESTIERT EUROPA  
IN DIE LÄNDLICHEN GEBIETE.**



**SACHSEN-ANHALT  
NATURA 2000**