

















-  Grenze des SCI 198
 -  HEX Sonstiger Einzelbaum (Pflaume; Silberweide) (Begleitbiotop)
 -  FBB Flüsse der planaren bis montanen Stufe mit Vegetation des Ranunculon fluitantis und des Callitrichio-Batrachion (LRT 3260) (§)
 -  NUC Feuchte Hochstaudenfluren der planaren und montanen bis alpinen Stufe (LRT 6430) (hier: Begleit-LRT, zu ID 12) (§)
 -  FGK Gräben mit artenarmer Vegetation (sowohl unter als auch über Wasser)
 -  GMG Magere Flachland-Mähwiesen (LRT 6510)
 -  GFD Seggen-, binsen- oder hochstaudenreiche Nasswiese (§)
 -  GMA Mesophiles Grünland
 -  NSD Seggenried (§)
 -  NSD Seggenried (§) verschliff, Brache
 -  NUY Sonstige feuchte Hochstaudenflur, Dominanzbestände heimischer nitrophiler Arten
 -  AED Extensiv genutzter Acker auf grundwasser- oder überflutungsbeeinflusstem Boden, Torf- und Anmoorboden
- 1** Bezugsflächen-ID
§ - Geschützter Biotop nach § 37 NatSchG LSA

 Managementplan für das FFH-Gebiet "Engelwurzweiese östlich Bad Dürrenberg" FFH_0198 (DE 4738-301)	
Karte 1 Biototypen	
Maßstab 1 : 500	 0 10 20 Meter
Auftraggeber:  Sachsen-Anhalt	Landesamt für Umweltschutz Fachbereich 4
Auftragnehmer: 	RANA - Büro für Ökologie und Naturschutz Dipl.-Biol. Frank Meyer Mühlweg 39 06114 Halle (Saale) Tel.: 0345-131 758 0 / Fax: 0345-131 758 9 E-Mail: info@rana-halle.de
Fachbearbeitung: Dipl.-Biol. Holger Lieneweg Kartographie/GIS: Dipl.-Biol. Holger Lieneweg	
Kartengrundlage: Erlaubnisnummer: Datum der Ausfertigung:	Topografische Karte Maßstab 1 : 10.000 (TK 10) Geobasisdaten © LVermGeo LSA / 10008. 13.10.2010