








-  Grenze des SCI 198
- Habitatflächen von Arten des Anhangs II der FFH-Richtlinie**
- Helm-Azurjungfer - *Coenagrion mercuriale***
 Erhaltungszustand B (gut)
- Schmale Windelschnecke - *Vertigo angustior***
 Erhaltungszustand A (hervorragend)
 Erhaltungszustand B (gut)
- Dunkler Wiesenknopf-Ameisenbläuling - *Maculinea nausithous***
 Erhaltungszustand B (gut)
- Sumpf-Engelwurz - *Angelica palustris***
 Bis 2004 im Gebiet nachgewiesen, seitdem verschollen
- 30001** Habitat-ID

 Managementplan für das FFH-Gebiet "Engelwurzweiese östlich Bad Dürrenberg" FFH_0198 (DE 4738-301)	
Karte 3 Arten nach Anhang II der FFH-Richtlinie	
Maßstab 1 : 500 	
Auftraggeber:	 Landesamt für Umweltschutz Fachbereich 4 Sachsen-Anhalt
Auftragnehmer:	 RANA - Büro für Ökologie und Naturschutz Dipl.-Biol. Frank Meyer Mühlweg 39 06114 Halle (Saale) Tel.: 0345-131 758 0 / Fax.: 0345-131 758 9 E-Mail: info@rana-halle.de
Fachbearbeitung: Dipl.-Biol. Katrin Hartenauer Dipl.-Biol. Holger Lieneweg Dipl.-Biol. Martin Schulze Dipl.-Biol. Thomas Süßmuth Kartographie/GIS: Dipl.-Biol. Holger Lieneweg	
Kartengrundlage: Topografische Karte Maßstab 1 : 10.000 (TK 10) Erlaubnisnummer: Geobasisdaten © LVermGeo LSA / 10008. Datum der Ausfertigung: 01.09.2010	