






-  Grenze des SCI 198
-  Lineare Maßnahme (Ellerbach)
-  Lineare Maßnahme (gewässerbegleitende Hochstaudenflur, ca. 3 m Breite)
-  Flächige Maßnahme (weißer Umriss)
-  Floristische Nachsuche für das Breitblättrige Knabenkraut (Suchbereich)
- Maßnahmebeschreibung

- Jährliche Mahd ab Mitte September
- Beräumen des Mahdguts

- Mahd ab Mitte September alle 3-5 Jahre
- Beräumen des Mahdguts

- Floristische Nachsuche nach Breitblättrigem Knabenkraut
- ggf. selektive Mahd




Zweischürige Mahd:
- Erstschnitt bis 10.6. (falls bis dahin zu nass, entfällt Erstschnitt)
- vor Erstschnitt Nachsuche Br. Knabenkraut
- Zweitschnitt ab Mitte September
- vor Zweitschnitt Nachsuche Sumpf-Engelwurz

Zweischürige Mahd:
- Erstschnitt möglichst vor 15.6. (aber lokale Einschränkungen der Bearbeitbarkeit beachten)
- Zweitschnitt nach frühestens 8 Wochen

- Jährliche Mahd der Hochstaudenflur auf einem ca. 3 m breiten Streifen ab Mitte September
- Beräumen des Mahdguts

- Mäßige passive Renaturierung
- Keine Erneuerung der Ufersicherung
- Beibehaltung der bisherigen Unterhaltung (möglichst im Herbst)

- Schonende Gehölzauflichtung zur Sicherstellung einer Besonnung des Gewässers (z. B. Weiden auf Kopf setzen)

 Managementplan für das FFH-Gebiet "Engelwurzweiese östlich Bad Dürrenberg" FFH_0198 (DE 4738-301)	
Karte 4b Maßnahmen auf Luftbild	
Maßstab 1 : 500 	
Auftraggeber:	 Landesamt für Umweltschutz Fachbereich 4 Sachsen-Anhalt
Auftragnehmer:	 RANA - Büro für Ökologie und Naturschutz Dipl.-Biol. Frank Meyer Mühlweg 39 06114 Halle (Saale) Tel.: 0345-131 758 0 / Fax: 0345-131 758 9 E-Mail: info@rana-halle.de
Fachbearbeitung: Dipl.-Biol. Katrin Hartenauer Dipl.-Biol. Holger Lieneweg Dipl.-Biol. Martin Schulze Dipl.-Biol. Thomas Süßmuth Kartographie/GIS: Dipl.-Biol. Holger Lieneweg	
Datum der Ausfertigung: 13.10.2010	