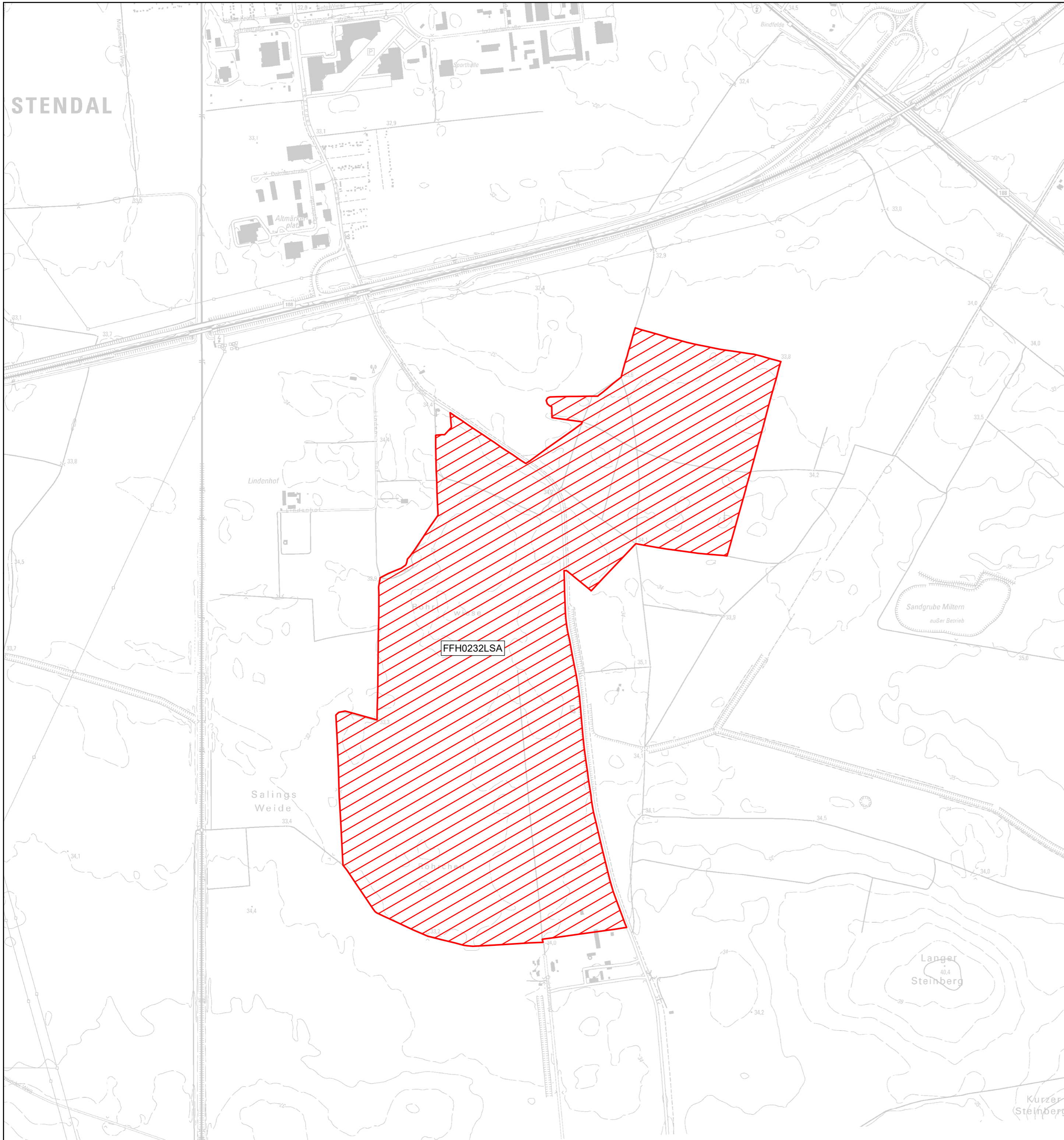




STENDAL



## Legende

### Schutzgebiete

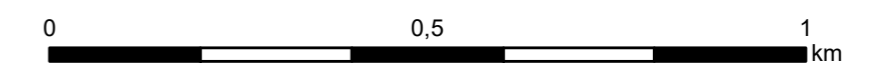
#### Internationale Schutzgebiete

-  FFH-Gebiet
-  FFH0232LSA - Stendaler Rohrwiesen

## Managementplan für das FFH-Gebiet "Stendaler Rohrwiesen", FFH 0232LSA, DE 3437-303

### Karte 1: Schutzgebiete

Maßstab: 1:10.000



#### Auftraggeber:

Landesamt für Umweltschutz  
Sachsen-Anhalt,  
Fachbereich 4  
Reideburger Straße 47  
06116 Halle (Saale)



SACHSEN-ANHALT

Landesamt für Umweltschutz

#### Auftragnehmer:

Myotis-Berlin GmbH  
Landsberger Straße 223  
12623 Berlin



Bearbeiterin: D. Borchert

Genehmigungsnummer: DTK10 © GeoBasis-DE / LVermGeo LSA [2020 / 010312]  
Datum der Ausfertigung: 01.06.2022

### Natura 2000-Managementplanung im Land Sachsen-Anhalt



SACHSEN-ANHALT



EUROPÄISCHE UNION  
**ELER**  
Europäischer Landwirtschaftsfonds für  
die Entwicklung des ländlichen Raums  
**HIER INVESTIERT EUROPA  
IN DIE LÄNDLICHEN GEBIETE.**



SACHSEN-ANHALT  
NATURA 2000