










-  Abgrenzung FFH-Gebiet
-  Abgrenzung geplantes NSG
-  Abgrenzung LSG
-  Abgrenzung Untersuchungsgebiet

 Managementplan für das FFH-Gebiet
 "Dissaugraben bei Wetzendorf"
 FFH 261 (SAC DE 4735-305)

Karte 2 Schutzgebiete

Maßstab 1:25.000 

 Auftraggeber: Landesamt für Umweltschutz
 Sachsen-Anhalt
 Fachbereich 4

 Auftragnehmer: RANA - Büro für Ökologie und Naturschutz
 Dipl.-Biol. Frank Meyer
 Mühlweg 39
 06114 Halle (Saale)

Kartografie: Dipl.-Biol. Thomas Süßmuth

Kartgrundlage: Topografische Karte Maßstab 1:25.000 (TK 25)
 Erlaubnisnummer: Geobasisdaten © LVerGeo LSA / 10008
 Datum: 14. Oktober 2013