





### Karte 1: Schutzgebiete

#### Internationale Schutzgebiete

-  FFH-Gebiet 273 "Trockenhänge bei Steigra"
-  FFH-Gebiet 147 "Trockenrasenflächen bei Karsdorf und Glockenseck"
-  FFH-Gebiet 137 "Schmoner Busch, Spielberger Höhe und Elsloch südlich Querfurt"

#### Nationale Schutzgebiete

-  Naturschutzgebiet (NSG)
-  Naturpark (NUP)
-  Landschaftsschutzgebiet (LSG)
-  Flächennaturdenkmal (FND)

## Managementplan für das FFH-Gebiet "Trockenhänge bei Steigra", FFH0273, DE 4735-306

Karte 1: Schutzgebiete

Maßstab: 1:10.000



#### Auftraggeber:

Landesamt für Umweltschutz  
Sachsen-Anhalt,  
Fachbereich 4



SACHSEN-ANHALT

#### Auftragnehmer:

Bearbeiter/in: Datenübernahme LAU



Dipl.-Ing. (FH)  
Burkhard Lehmann  
Magdeburger Str. 23  
06112 Halle (Saale)

Zeichner/in: S. Verchau-Makala

Genehmigungsnummer: DTK10 © GeoBasis-DE / LVermGeo LSA,  
[2013 / 010312]

Datum der Ausfertigung: 05.09.2018



EUROPÄISCHE UNION  
**ELER**  
Europäischer Landwirtschaftsfonds für  
die Entwicklung des ländlichen Raums  
**HIER INVESTIERT EUROPA  
IN DIE LÄNDLICHEN GEBIETE.**

