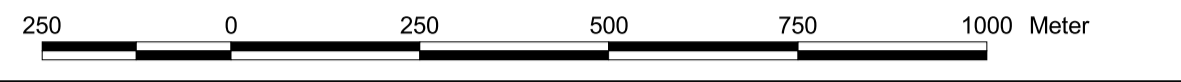




**Managementplan
für das FFH-Gebiet
"Ohreue"**
 FFH0275LSA (DE 3331 302)

Karte 2: Schutzgebiete / Blatt 3

Maßstab 1 : 10.000










Auftraggeber:  **BUND** Sachsen-Anhalt
 Olvenstedter Straße 10
 39108 Magdeburg

Auftragnehmer:  **Arbeitsgruppe Land & Wasser**
 Am Amtshof 18
 29355 Beedenbostel

Datum der Ausfertigung: August 2014
 geändert Dezember 2015

Kartengrundlage: Topographische Karte 1:10.000 (TK 10)
 Geobasisdaten © LVermGeo LSA
 (www.lvermgeo.sachsen-anhalt.de)
 Mit Genehmigung des LAU LSA vom 16.04.2013

- Legende**
-  FFH-Gebiet
 -  Auftragsgebiet
- Sonstige Schutzgebiete**
-  Landschaftsschutzgebiet (NatSchG LSA)
 -  Naturschutzgebiet (NatSchG LSA)
 -  Naturschutzgebiet - Kernzone (NatSchG LSA)
 -  Vogelschutzgebiet (EU VS-RL)
 -  Naturpark

