






**Managementplan
für das FFH-Gebiet
"Ohreaue"**
 FFH0275LSA (DE 3331 302)

Karte 3: Eigentumsverhältnisse / Blatt 3 








Maßstab 1 : 10.000
 250 0 250 500 750 1000 Meter

Auftraggeber:  **BUND** Sachsen-Anhalt
 Olivenstedter Straße 10
 39108 Magdeburg 

Auftragnehmer:  Arbeitsgruppe Land & Wasser
 Am Amtshof 18
 29355 Beedenbostel

Datum der Ausfertigung: August 2014
 geändert Dezember 2015

Kartengrundlage: Topographische Karte 1:10.000 (TK 10)
 Geobasisdaten © LVermGeo LSA
 (www.lvermgeo.sachsen-anhalt.de)
 Mit Genehmigung des LAU LSA vom 16.04.2013

- Legende**
-  FFH-Gebiet
 -  Auftragsgebiet
- Eigentümer**
-  Altmarkkreis Salzwedel
 -  BUND
 -  Stiftung Umwelt, Natur- und Klimaschutz
 -  Windstrom Grundstücksverwaltungs GmbH
 -  Flächen ohne Schraffur befinden sich im Privateigentum

