



**Managementplan  
für das FFH-Gebiet  
"Ohreue"**  
 FFH0275LSA (DE 3331 302)

Karte 5: Lebensraumtypen nach Anhang I der FFH-Richtlinie - Bestand und Bewertung / Blatt 3

Maßstab 1 : 10.000



Auftraggeber:  **BUND** Friends of the Earth Germany  
 Bund für Umwelt und Naturschutz Deutschland  
 BUND Sachsen-Anhalt  
 Olivenstedter Straße 10  
 39108 Magdeburg

Auftragnehmer:  **Arbeitsgruppe Land & Wasser**  
 Am Amtshof 18  
 29355 Beedenbostal

Datum der Ausfertigung: August 2014  
 geändert Dezember 2015

Kartengrundlage: Topographische Karte 1:10.000 (DTK 10)  
 Geobasisdaten © LVermGeo LSA  
 (www.lvermgeo.sachsen-anhalt.de)

**Legende**

- FFH-Gebiet
- Auftragsgebiet

- Lebensraumtypen**
- LRT 3150 - Natürliche eutrophe Seen mit einer Vegetation des Magnopotamions oder Hydrocharitons**
    - Erhaltungszustand C (mittel bis schlecht)
  - LRT 3160 - Dystrophe Seen und Teiche**
    - Erhaltungszustand C (mittel bis schlecht)
  - LRT 3260 - Flüsse der planaren bis montanen Stufe mit Vegetation des Ranunculon fluitantis und des Callitriche-Batrachion**
    - Erhaltungszustand B (gut)
    - Erhaltungszustand C (mittel bis schlecht)
  - LRT 4010 - Feuchte Heidegebiete des nordatlantischen Raumes mit Erica tetralix**
    - Erhaltungszustand C (mittel bis schlecht)
    - Entwicklungsflächen
  - LRT 4030 - Trockene europäische Heiden**
    - Erhaltungszustand B (gut)
    - Erhaltungszustand C (mittel bis schlecht)
    - Entwicklungsflächen
  - LRT 6410 - Pfeifengraswiesen auf kalkreichem Boden, torfigen und tonig-schluffigen Böden (Molinion caeruleae)**
    - Erhaltungszustand B (gut)
  - LRT 6430 - Feuchte Hochstaudenfluren der planaren und montanen bis alpinen Stufe (6430)**
    - Erhaltungszustand B (gut)
  - LRT 6510 - Magere Flachland-Mähwiesen (Alopecurus pratensis, Sanguisorba officinalis)**
    - Erhaltungszustand B (gut)
    - Erhaltungszustand C (mittel bis schlecht)
  - LRT 7140 - Übergangs- und Schwingrasenmoore**
    - Erhaltungszustand B (gut)
  - LRT 9110 - Hainsimsen-Buchenwald (Luzulo-Fagetum)**
    - Erhaltungszustand B (gut)
    - Erhaltungszustand C (mittel bis schlecht)
  - LRT 9160 - Sternmieren-Eichen-Hainbuchenwald (Stellario-Carpinetum)**
    - Erhaltungszustand B (gut)
    - Erhaltungszustand C (mittel bis schlecht)
  - LRT 9190 - Alte bodensaure Eichenwälder mit Quercus robur auf Sandebenen**
    - Erhaltungszustand B (gut)
    - Erhaltungszustand C (mittel bis schlecht)
    - Entwicklungsflächen
  - LRT 91D0 - Moorwälder**
    - Erhaltungszustand C (mittel bis schlecht)
    - Entwicklungsflächen
  - LRT 91E0 - Erlen- und Eschenwälder und Weichholzaunenwälder an Fließgewässern (Alno-Padion, Salicion albae)**
    - Erhaltungszustand B (gut)
    - Erhaltungszustand C (mittel bis schlecht)
- 1xxxxx B Identitätsnummer (ID) einer LRT-Fläche und Bewertung  
 2xxxxx Identitätsnummer (ID) einer LRT-Entwicklungsfläche

