


Karte 6a: Arten nach Anhang II der
FFH-Richtlinie - Fundpunkte / Blatt 1

Maßstab 1 : 10.000
 250 0 250 500 750 1000 Meter




Auftraggeber:  BUND Sachsen-Anhalt
 Olivenstedter Straße 10
 39108 Magdeburg 

Aufnehmer:  Arbeitsgruppe Land & Wasser
 Am Amtshof 18
 29355 Beedenböstel

Datum der Ausfertigung: August 2014
 geändert Dezember 2015

Kartengrundlage: Topographische Karte 1:10.000 (TK 10)
 Geobasisdaten © LVermGeo LSA
 (www.lvermgeo.sachsen-anhalt.de)
 Mit Genehmigung des LAU LSA vom 16.04.2013


Legende

-  FFH-Gebiet
-  Auftragsgebiet
-  Gewässerfläche


Habitatflächen der Arten nach Anhang II der FFH-Richtlinie

-  CaFi - Biber (*Castor fiber*)
-  LuLu - Fischotter (*Lutra lutra*)
-  TrCr - Kammolch (*Triturus cristatus*)
-  VeAn - Schmale Windelschnecke (*Vertigo angustior*)
-  BaBa - Mopsfledermaus (*Barbastella barbastellus*)
-  MyMy - Mausohr (*Myotis myotis*)

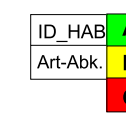
Migrations-Habitatflächen der Arten nach Anhang II der FFH-Richtlinie

-  LuLu - Fischotter (*Lutra lutra*)

Habitatentwicklungsflächen der Arten nach Anhang II der FFH-Richtlinie



-  TrCr - Kammolch (*Triturus cristatus*)

Habitats und deren Bewertung* nach Anhang II der FFH-Richtlinie

-  ID_HAB_Ar-Ark. **B** **C**
- Habitats der Arten nach Anhang II der FFH-Richtlinie (Habitat - ID 3xxxx und 5xxxx)
 a = hervorragend b = gut c = schlecht
 *Bewertung Fischotter-Habitats nach WEBER 2010

Habitatentwicklungsflächen der Arten nach Anhang II der FFH-Richtlinie (Entwicklungs-Habitat - ID 40001 - 40004)

Fundorte bzw. Einzelnachweise von Biber und Fischotter

-  CaFi - Biber (*Castor fiber*)
-  LuLu - Fischotter (*Lutra lutra*)

