


Managementplan für das FFH-Gebiet "Ohreue"

FFH0275LSA (DE 3331 302)

Karte 6a: Arten nach Anhang II der
FFH-Richtlinie - Fundpunkte / Blatt 3

Maßstab 1 : 10.000
250 0 250 500 750 1000 Meter




Auftraggeber:  **BUND** Sachsen-Anhalt
Olvenstedter Straße 10
39108 Magdeburg

Auftragnehmer:  Arbeitsgruppe Land & Wasser
Am Amtshof 18
29355 Beedenbostel

Datum der Ausfertigung: August 2014
geändert Dezember 2015

Kartengrundlage: Topographische Karte 1:10.000 (TK 10)
Geobasisdaten © LVermGeo LSA
(www.lvermgeo.sachsen-anhalt.de)
Mit Genehmigung des LAU LSA vom 16.04.2013

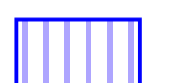
Legende

-  FFH-Gebiet
-  Auftragsgebiet
-  Gewässerfläche

Habitatflächen der Arten nach Anhang II der FFH-Richtlinie

-  CaFi - Biber (*Castor fiber*)
-  LuLu - Fischotter (*Lutra lutra*)
-  TrCr - Kammmolch (*Triturus cristatus*)
-  VeAn - Schmale Windelschnecke (*Vertigo angustior*)
-  BaBa - Mopsfledermaus (*Barbastella barbastellus*)
-  MyMy - Mausohr (*Myotis myotis*)




Migrations-Habitatflächen der Arten nach Anhang II der FFH-Richtlinie

-  LuLu - Fischotter (*Lutra lutra*)

Habitatentwicklungsflächen der Arten nach Anhang II der FFH-Richtlinie

-  TrCr - Kammmolch (*Triturus cristatus*)



Habitats und deren Bewertung* nach Anhang II der FFH-Richtlinie

- ID HAB  A
Art-Abk  B
 C
- Habitats der Arten nach Anhang II der FFH-Richtlinie (Habitat - ID 3xxxx und 5xxxx)
a = hervorragend b = gut c = schlecht
* Bewertung Fischotter-Habitats nach WEBER 2010

Habitatentwicklungsflächen der Arten nach Anhang II der FFH-Richtlinie (Entwicklungs-Habitat - ID 40001 - 40004)

ID HAB
Art-Abk

Fundorte bzw. Einzelnachweise von Biber und Fischotter

-  CaFi - Biber (*Castor fiber*)
-  LuLu - Fischotter (*Lutra lutra*)

