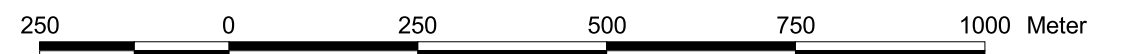




**Managementplan
für das FFH-Gebiet
"Ohreue"**
 FFH0275LSA (DE 3331 302)

Karte 8: Geländebogennummern / Blatt 3

Maßstab 1 : 10.000






Auftraggeber:  **BUND** Bund für Umwelt und Naturschutz Deutschland
 BUND Sachsen-Anhalt
 Olivenstedter Straße 10
 39108 Magdeburg

Auftragnehmer:  **Arbeitsgruppe Land & Wasser**
 Am Amtshof 18
 29355 Beedenbostel

Datum der Ausfertigung: August 2014
 geändert Dezember 2015

Kartengrundlage: Topographische Karte 1:10.000 (DTK 10)
 Geobasisdaten © LVermGeo LSA
 (www.lvrmgeo.sachsen-anhalt.de)

- Legende**
-  FFH-Gebiet
 -  Auftragsgebiet
- Flächen mit Geländebogen-ID**
-  1312 Polygone mit Geländebogennummer, in denen Datenbankeintragen gemacht wurden

- Vereinfachte Darstellung der Biotypen**
-  Acker
 -  Landwirtschaftliche Gebäude
 -  Fließgewässer
 -  Grünland
 -  Heide / Magerrasen
 -  Gehölze
 -  Degeneriertes Moor
 -  Röhricht / Niedermoor
 -  Friedhof
 -  Stillgewässer
 -  Ruderalflur
 -  Versiegelte Flächen
 -  Wald
 -  Waldlichtungsflur
 -  Offenboden

