

**Karte 1 - Potenzielle natürliche Vegetation**

Maßstab 1 : 10.000  




Auftraggeber:  Landesamt für Umweltschutz  
 Sachsen-Anhalt  
**SACHSEN-ANHALT** Fachbereich 4

Auftragnehmer:  a|w  
 Land & Wasser  GISCON



Datum der Ausfertigung: April 2012

Kartengrundlage: Topographische Karte 1:10.000 (TK 10)  
 Geobasisdaten © LVerMGeo LSA  
 (www.lvermgeo.sachsen-anhalt.de) / 10008

**Legende**

-  FFH-Gebiet
-  empfohlene FFH-Erweiterungsflächen

**Potenzielle natürliche Vegetation  
(nach REICHHOFF et al. 2000)**

-  Flattergras-Buchenwald (Milio-Fagetum)
-  Hornblatt- und Kammlauchkraut-Gesellschaften  
eu- bis hypertropher Gewässer (Ceratophylletum demersi-  
Potamogetonum pectinati)

