



Managementplan für das FFH-Gebiet "Kleingewässer westlich Werlberge"

FFH0280LSA (DE 3536 304)

Karte 2 - Schutzgebiete

Maßstab 1 : 10.000





Auftraggeber:  Landesamt für Umweltschutz
Sachsen-Anhalt
Fachbereich 4

Auftragnehmer:  a|w
Arbeitsgruppe
Land & Wasser  GISCON



Datum der Ausfertigung: April 2012

Kartengrundlage: Topographische Karte 1:10.000 (TK 10)
Geobasisdaten © LVerGeo LSA
(www.lvermgeo.sachsen-anhalt.de) / 10008

Legende

-  FFH-Gebiet
-  empfohlene FFH-Erweiterungsflächen

Sonstige Schutzgebiete

-  Landschaftsschutzgebiet (NatSchG LSA)
-  Vogelschutzgebiet (EU VS-RL)

