

**Karte 4 - Lebensraumtypen nach Anhang I  
der FFH-Richtlinie - Bestand und Bewertung**

Maßstab 1 : 10.000





Auftraggeber:  Landesamt für Umweltschutz  
Sachsen-Anhalt  
**SACHSEN-ANHALT** Fachbereich 4

Auftragnehmer:  a|w  
Arbeitsgruppe  
Land & Wasser  GISCON


Datum der Ausfertigung: April 2012

Kartengrundlage: Topographische Karte 1:10.000 (TK 10)  
Geobasisdaten © LVerMGeo LSA  
(www.lvermgeo.sachsen-anhalt.de) / 10008



**Legende**

-  FFH-Gebiet
-  empfohlene FFH-Erweiterungsflächen



**LRT 3160 - Dystrophe Seen und Teiche**

-  Erhaltungszustand B (gut)




**4030 - Trockene europäische Heiden**


-  Erhaltungszustand B (gut)
-  Erhaltungszustand C (mittel bis schlecht)


**9110 - Hainsimsen-Buchenwald (Luzulo-Fagetum)**

-  Erhaltungszustand C (mittel bis schlecht)
-  Entwicklungsflächen

**9190 - Alte bodensaure Eichenwälder auf Sandebenen mit Quercus robur (Betulo-Quercetum roboris)**

-  Erhaltungszustand B (gut)
-  Erhaltungszustand C (mittel bis schlecht)
-  Entwicklungsflächen

 Identitätsnummer (ID) einer LRT-Fläche und Bewertung

 Identitätsnummer (ID) einer LRT-Entwicklungsfläche

