

**Karte 5.2 - Arten nach Anhang II und IV der  
FFH-Richtlinie - Fundpunkte**

Maßstab 1 : 10.000





Auftraggeber:  Landesamt für Umweltschutz  
Sachsen-Anhalt  
**SACHSEN-ANHALT** Fachbereich 4

Auftragnehmer:  a|w  
Arbeitsgruppe  
Land & Wasser  GISCON



Datum der Ausfertigung: April 2012

Kartengrundlage: Topographische Karte 1:10.000 (TK 10)  
Geobasisdaten © LVerMGeo LSA  
(www.lvermgeo.sachsen-anhalt.de) / 10008

**Legende**

-  FFH-Gebiet
-  empfohlene FFH-Erweiterungsflächen

**Fundpunkte**

- XXXX Artnachweise der Arten nach Anhang II
- XXXX Artnachweise der Arten nach Anhang IV
-  Reptilien und Amphibien
- KaMo** Kammmolch (*Triturus cristatus*) (N1, N2)
- KiWa** Kleiner Wasserfrosch (*Pelophylax lessonae*) (N1, N2)
- MoFr** Moorfrosch (*Rana arvalis*) (N1)
- ZaEi** Zauneidechse (*Lacerta agilis*) (N1, N2)
-  Insekten
- CeCe** Heldbock (*Cerambyx cerdo*) (N2, N3)
- LePe** Große Moosjungfer (*Leucorrhinia pectoralis*) (N2)
- LuCe** Hirschkäfer (*Lucanus cervus*) (N2)

Nachweis 1 (N1) = GISCON/Kronz (2010)  
 Nachweis 2 (N2) = BAB14 FSUVKE14 RANA (2006)  
 Nachweis 3 (N3) = Monitoring LSA (2007)

