

**Karte 6.1 - Erhaltungs- und Entwicklungs-
maßnahmen der LRT-Flächen,
sonstige Maßnahmen**

Maßstab 1 : 10.000
 0 250 500 1.000
 m



Auftraggeber:  Landesamt für Umweltschutz
Sachsen-Anhalt
SACHSEN-ANHALT Fachbereich 4

Auftragnehmer:  

Datum der Ausfertigung: April 2012



Kartengrundlage: Topographische Karte 1:10.000 (TK 10)
 Geobasisdaten © LVerMGeo LSA
 (www.lvermgeo.sachsen-anhalt.de) / 10008

Legende



-  FFH-Gebiet
-  empfohlene FFH-Erweiterungsflächen

**Maßnahmen für Lebensraumtypen
des Anhang I der FFH - Richtlinie**




- flächenbezogene Erhaltungsmaßnahmen

-  Erhaltungs- / Wiederherstellungsmaßnahme
-  Maßnahmen-ID (Erhaltung 6xxxx)
Lebensraumtyp nach Anhang I der FFH-Richtlinie

- flächenbezogene Entwicklungsmaßnahmen

-  Entwicklungsmaßnahme
-  Maßnahmen-ID (Entwicklung 7xxxx)
Lebensraumtyp nach Anhang I der FFH-Richtlinie

- sonstige gebietsbezogene Maßnahmen

-  sonstige Maßnahmen
-  Maßnahmen-ID, gesamtes Gebiet betreffend (8xxxx)
-  Maßnahme-ID betrifft nur die wenigen, kleinflächigen Offenlandbereiche

Kürzel Lebensraumtyp nach Anhang I der FFH-Richtlinie

- 3160 Dystrophe Seen und Teiche
- 9110 Hainsimsen-Buchewald (Luzulo-Fagetum)
- 9190 Alte bodensaure Eichenwälder auf Sandebenen mit Quercus robur (Betulo-Quercetum roboris)

