

**Managementplan  
für das FFH-Gebiet  
"Kleingewässer westlich  
Werlberge"**

FFH0280LSA (DE 3536 304)

---


**Karte 6.2 - Erhaltungs- und Entwicklungs-  
maßnahmen der Arten und Behandlungsgrundsätze**

---

Maßstab 1 : 10.000


0 250 500 1.000  
m


---

Auftraggeber:  Landesamt für Umweltschutz  
Sachsen-Anhalt

**SACHSEN-ANHALT** Fachbereich 4

---

Auftragnehmer:  a|w  
Arbeitsgruppe Land & Wasser

 GISCON

---

Datum der Ausfertigung: April 2012

---

Kartengrundlage: Topographische Karte 1:10.000 (TK 10)  
Geobasisdaten © LVerGeo LSA  
(www.lvermgeo.sachsen-anhalt.de) / 10008

---

**Legende**

- FFH-Gebiet
- empfohlene FFH-Erweiterungsflächen

**Maßnahmen für Arten nach Anhang II der FFH-Richtlinie**

- Erhaltungsmaßnahme
- Erhaltungsmaßnahme (punktförmig)
- Entwicklungsmaßnahme
- Entwicklungsmaßnahme (punktförmig)
- Behandlungsgrundsätze

6xxxx  
 3xxxx  
 KaMo  
 7xxxx  
 4xxxx  
 BeFI  
 8xxxx  
 5xxxx

**Art-Kürzel** Art nach Anhang II der FFH-Richtlinie

- BeFI Bechsteinfledermaus (Myotis bechsteinii)
- CeCe Heldbock (Cerambyx cerdo)
- KaMo Kammolch (Triturus cristatus)
- LePe Große Moosjungfer (Leucorrhinia pectoralis)
- LuCe Hirschkäfer (Lucanus cervus)
- MoFI Mopsfledermaus (Barbastella barbastellus)